



## ENTE NAZIONALE PER L'AVIAZIONE CIVILE

---

AEROPORTO "G.B. Pastine" - Roma Ciampino

---

### MAPPE DI VINCOLO

LIMITAZIONI RELATIVE AGLI OSTACOLI ED AI PERICOLI PER LA  
NAVIGAZIONE AEREA (Art. 707 commi 1,2,3,4 Codice della Navigazione)

### RELAZIONE ILLUSTRATIVA MAPPE DI VINCOLO

---



Aeroporti di Roma S.p.A

Via dell'Aeroporto di Fiumicino 320

00054 Fiumicino (RM)

---

Progettista incaricato

IRD Engineering Srl

Ing. Fabio Errico

**AEROPORTI DI ROMA SpA**

**Post Holder Progettazione**

**Infrastrutture e Sistemi**

*Ing. Paolo Cambula*



---

APPROVAZIONE ENAC    0122581/ENAC/PROT del 19.11.2014

---

## Sommario

1.	<i>Introduzione</i> .....	3
2.	<i>Caratteristiche dell'aeroporto</i> .....	4
2.1.	Inquadramento territoriale.....	4
2.2.	Caratteristiche Fisiche delle infrastrutture di volo .....	4
2.3.	Caratteristiche Operative .....	5
3.	<i>Superfici di Limitazione Ostacoli</i> .....	6
3.1.	Superficie di Salita al Decollo (TOCS – <i>Take Off Climb Surface</i> ).....	6
3.2.	Superficie di Avvicinamento (AS – <i>Approach Surface</i> ) .....	7
3.3.	Superficie di Transizione (TS – <i>Transitional Surface</i> ) .....	8
3.4.	Superficie Orizzontale Interna (IHS – <i>Inner Horizontal Surface</i> ).....	8
3.5.	Superficie Conical (CS - <i>Conical Surface</i> ).....	8
3.6.	Superficie Orizzontale Esterna (OHS – <i>Outer Horizontal Surface</i> ) .....	8
4.	<i>Determinazione dei vincoli</i> .....	9
5.	<i>Ostacoli alla navigazione aerea</i> .....	9
6.	<i>Pericoli per la navigazione aerea</i> .....	9
7.	<i>Comuni interessati</i> .....	12
8.	<i>Descrizione Simbologia</i> .....	13
9.	<i>Planimetrie Catastali Fogli <math>\alpha</math> con Superficie di Inviluppo</i> .....	14
9.1.	<i>Fogli catastali limitati da Superfici a Quota Costante</i> .....	14
9.2.	<i>Fogli catastali limitati da Superfici a Quota Variabile</i> .....	41
10.	<i>Elenco Elaborati - Fase 2</i> .....	48

## **1. Introduzione**

In relazione alle previsioni dell'art. 707, 1° comma, del Codice della Navigazione e del Regolamento per la Costruzione e l'Esercizio degli Aeroporti (Edizione 2 del 21.10.2003, emendamento 5) sono stati individuate le zone da sottoporre a vincolo nelle aree limitrofe agli aeroporti e le relative limitazioni necessarie per evitare la costituzione di ostacoli e potenziali pericoli alla navigazione aerea.

Le Mappe di Vincolo costituiscono uno strumento essenziale per il governo del territorio, necessario per garantirne la regolarità delle operazioni di volo sull'aeroporto nel rispetto della sicurezza delle operazioni stesse.

Lo studio è stato sviluppato facendo riferimento alla situazione operativa ed infrastrutturale attuale dell'Aeroporto di Roma - Ciampino.

La presente relazione e gli elaborati grafici e documentali determinano in ogni punto l'elevazione o altezza massima raggiungibile da una nuova costruzione, affinché la stessa non costituisca un ostacolo per la regolarità e la sicurezza delle manovre di atterraggio, sorvolo e decollo degli aeromobili nelle zone limitrofe l'aeroporto, nonché determinano le aree da sottoporre a limitazione di tipologia di attività o costruttiva al fine di evitare la costituzione di potenziali pericoli per la navigazione aerea.

La documentazione progettuale viene presentata ad ENAC a firma del PH Progettazione Infrastrutture e Sistemi di ADR S.p.A e dopo la positiva conclusione degli accertamenti di competenza ENAC con recepimento dei vincoli e con relativo dispositivo approvativo, le "Mappe di Vincolo" vengono inviate ai Comuni interessati per l'iter procedurale di previsto dagli art. 707 e 708 del Codice della Navigazione.

## 2. Caratteristiche dell'aeroporto

### 2.1. Inquadramento territoriale

L' Aeroporto di Ciampino, è situato per i 3/4 nel territorio del Comune di Roma e per il resto nel Comune di Ciampino. E' posto lungo la via Appia Nuova, ad un'altitudine di 130 m. s.l.m., a 15 km dal centro di Roma, in direzione sud-est, nelle vicinanze del Grande Raccordo Anulare (GRA) e delle autostrade Roma-Napoli e Roma- L'Aquila.

L'aeroporto di Roma-Ciampino nacque come aeroscalo nel 1916, per poi divenire aeroporto militare aperto al traffico civile negli anni 30 e, dalla costruzione dell'aeroporto di Fiumicino inaugurato nel 1961, è stato per decenni una base militare aperta al traffico civile (soprattutto charter), scalo preferito in termini di praticità per la maggior parte dei capi di stato e personalità in visita a Roma e in Italia, con un volume di traffico aereo mai superiore ai 15.000 movimenti aerei annui. Da pochi mesi è avvenuto il passaggio definitivo dal demanio militare a quello civile.

Il sedime attuale dello scalo è di 228 ettari delimitato a nord dall'Ippodromo delle Capanelle, ad ovest da insediamenti a carattere misto, che hanno saturato la esigua fascia tra l'aeroporto e la Via Appia; a sud dalla SP 127 - Strada dei Laghi; a est dall'abitato residenziale di Ciampino.

### 2.2. Caratteristiche Fisiche delle infrastrutture di volo

L'aeroporto di Ciampino dispone di un'unica pista, orientamento 15/33, con lunghezza di 2.203x45 (m) in macadam bituminoso con testate in cls, resistenza SIWL 77. Il Terminal passeggeri è ubicato ad Ovest della pista in posizione centrale rispetto ad essa ed è prospiciente l'Apron Sud, uno dei tre piazzali di sosta al servizio dell'infrastruttura. Gli altri due sono a Nord del terminal: Apron Ovest ed Apron Est.

La pista 15 è utilizzata come preferenziale per atterraggi e decolli e può accogliere atterraggi anche in condizioni meteo non ottimali grazie alla strumentazione con la quale è equipaggiata, ci si riferisce la sistema ILS (CAT I) che assiste gli aeromobili in fase di avvicinamento.

Il codice di riferimento definito dall'Annex XIV ICAO per la classificazione delle infrastrutture di volo è 4E.

Le Distanze Dichiarate attualmente pubblicate in AIP Italia sono indicate in tabella:

<b>THR</b>	<b>TORA</b> [m]	<b>TODA</b> [m]	<b>ASDA</b> [m]	<b>LDA</b> [m]
<b>15</b>	2203	2359	2203	2203
<b>33</b>	2203	2411	2203	2203

Tabella 1: Distanze Dichiarate utilizzate

L'ubicazione in coordinate WGS84 delle testate e del punto di riferimento dell'aeroporto (ARP - Aerodrome Reference Point) e la trasformazione delle stesse nel sistema piano sono rappresentate in tabella:

Punto	Coordinate THR [WGS84]	Coordinate Piane		Elevation [m s.l.m.m.]
		E	N	
<b>ARP</b>	41°47'58"N 012°35'50"E	300377,411	4630299,922	130,15
<b>THR 15</b>	41°48'28.95"N 012°35'19.81"E	299707,441	4631274,046	<b>103,936</b>
<b>THR 33</b>	41°47'25.49"N 012°36'03.58"E	300662,830	4629288,448	<b>130,128</b>

Tabella 2 - Coordinate punti notevoli dopo nuovi rilievi

### 2.3. Caratteristiche Operative

Dal punto di vista operativo la pista è utilizzabile in entrambe le direzioni sia per avvicinamenti che per decolli. In particolare, per quanto riguarda l'operatività in fase di atterraggio, le due testate sono equipaggiate diversamente: sulla testata 15 sono possibili avvicinamenti strumentali di categoria strumentale CAT I; sulla testata 33, invece, non sono possibili avvicinamenti strumentali di precisione.

Nella Tabella 3 seguente sono riassunte le caratteristiche strumentali delle due testate:

THR	Tipo di Avvicinamento	Categoria Strumentale
<b>15</b>	Strumentale	di precisione CAT I
<b>33</b>	Non Strumentale	-

Tabella 3 - Operatività in Atterraggio

### 3. Superfici di Limitazione Ostacoli

Nel presente paragrafo saranno descritte tutte le superfici di limitazione degli ostacoli che sono state rappresentate nelle tavole allegate.

Le superfici cui si fa riferimento sono quelle descritte nel Capitolo 4 del *Regolamento per la costruzione e l'esercizio degli aeroporti*. Tali superfici variano in forma e ubicazione in funzione del codice di pista e dell'operatività della testata.

#### 3.1. Superficie di Salita al Decollo (TOCS – Take Off Climb Surface)

La Take off Climb Surface è un piano inclinato con origine oltre la fine della pista o alla fine della clearway quando presente; essendo stabilita per ogni direzione di decollo, nel caso dell'aeroporto di Ciampino, è necessario costruirne una per ogni testata.

I limiti della Take off Climb Surface sono caratterizzati da:

- un lato interno, orizzontale e perpendicolare all'asse pista, di lunghezza determinata, ubicato ad una distanza non inferiore a 30 m misurata orizzontalmente nella direzione di decollo con inizio alla fine della TORA per piste di codice 1, ovvero alla fine della clearway, se di lunghezza superiore alla distanza specificata.
- due limiti laterali originanti alle estremità del lato interno, divergenti uniformemente, con un angolo determinato rispetto al prolungamento dell'asse pista, fino a una determinata larghezza finale che rimane costante per la lunghezza residua di tali limiti.
- un lato esterno orizzontale e perpendicolare alla traiettoria di decollo.

In presenza di clearway l'elevazione del lato interno sarà quella del punto più alto della clearway lungo il prolungamento dell'asse pista.

Nel caso di traiettoria di decollo con virata, o disassata, la TOCS è una superficie complessa definita dalle orizzontali normali all'asse della traiettoria la cui pendenza è pari a quella di una TOCS rettilinea. Le superfici curvilinee o disassate, quando necessarie, sono oggetto di specifica determinazione ENAC.

#### TOCS – RWY 15

Per pista 15 è stata considerata una clearway di dimensioni 156x180m, dunque la TOCS andrà costruita a partire dalla fine di essa.

La superficie di salita al decollo per pista 15 è curva come specificato in AIP ADPRA3-1 (Carta Ostacoli Tipo "A") ma modificata secondo procedura sperimentale antirumore indicata nel NOTAM A7457/13 (allegato B). La superficie diverge lateralmente con un gradiente del 12,5% fino ad una larghezza pari a 1800m.

L'elevazione del lato interno sarà quella del punto più alto della clearway lungo il prolungamento dell'asse pista, esso è stato ricavato da rilievo topografico elaborato da AdR, ed è pari a 131,454m.

La quota del punto più alto della clearway per pista 15 lungo la direttrice dell'asse pista è ricavabile dalla tavola PG CWY 15.

#### TOCS – RWY 33

Per pista 33 è stata considerata una clearway di dimensioni 208x180m, dunque la TOCS andrà costruita a partire dalla fine di essa.

La superficie diverge lateralmente con un gradiente del 12,5% fino ad una larghezza pari a 1200m.

L'elevazione del lato interno sarà quella del punto più alto della clearway lungo il prolungamento dell'asse pista, esso è stato ricavato da rilievo topografico elaborato da AdR, ed è pari a quello della soglia 15: 103,936 m.

### **3.2. Superficie di Avvicinamento (AS – Approach Surface)**

La superficie di avvicinamento è formata da un piano o da una combinazione di piani (a seconda del codice della pista) che terminano 60 metri prima della soglia di pista, essa è definita per ogni direzione di atterraggio quindi nel nostro caso ne sarà costruita una per ogni testata pista.

I limiti della superficie di avvicinamento sono costituiti da:

- un lato orizzontale interno di lunghezza determinata, perpendicolare al prolungamento dell'asse pista, sito ad una distanza di 60 metri dalla soglia;
- due bordi laterali con origine alle estremità del lato interno e che divergono uniformemente rispetto al prolungamento dell'asse pista ad un rateo determinato;
- un lato esterno parallelo al lato interno.

La superficie di avvicinamento per una pista strumentale di codice 4 diventa orizzontale oltre il punto dove il piano inclinato previsto incontra il piano orizzontale situato a 150 m al di sopra della soglia.

L'elevazione del bordo interno è pari all'elevazione del punto centrale della soglia pista.

#### **AS – THR 15**

La superficie è relativa ad una pista di codice 4 per avvicinamenti strumentali di categoria strumentale Cat.I; sarà composta da tre sezioni a diversa pendenza, lunghezza e divergenza laterale.

Il bordo interno avrà altezza pari a quella della soglia 15: 103,936m.

#### **AS – THR 33**

La superficie è relativa ad una pista di codice 4 per avvicinamenti strumentali non di precisione; sarà composta da tre sezioni a diversa pendenza, lunghezza e divergenza laterale.

Il bordo interno avrà altezza pari a quella della soglia 33: 130,128m.

### **3.3. Superficie di Transizione (TS – *Transitional Surface*)**

La superficie di transizione è una superficie che si sviluppa dal bordo laterale della strip e da parte del bordo laterale della superficie di avvicinamento, con pendenza verso l'alto e verso l'esterno, fino alla superficie interna orizzontale (Inner Horizontal Surface (IHS)).

Per la categoria di pista in esame la pendenza della superficie verso l'esterno è del 14,3% (1:7). L'elevazione di ogni punto del bordo inferiore della TS:

- lungo il bordo coincidente alla AS è pari alla elevazione della stessa in quel punto;
- lungo la strip è pari alla elevazione del più vicino punto dell'asse pista o del suo prolungamento.

Per definire il bordo inferiore della superficie di transizione è stata suddiviso il profilo longitudinale della pista in quattro livellette. L'elevazione di ogni punto appartenente al bordo inferiore della superficie di transizione sarà pari a quello della proiezione dello stesso sull'asse pista. E' stata così realizzata una superficie che diverge lateralmente con gradiente pari al 14,3% originante dalla spezzata formata dalle quattro livellette poggiate sul bordo laterale della strip di pista.

### **3.4. Superficie Orizzontale Interna (IHS – *Inner Horizontal Surface*)**

L'IHS è una superficie orizzontale collocata al di sopra di un aeroporto e delle sue aree limitrofe. Essa è contenuta in un piano orizzontale posto 45 m al di sopra dell'elevazione della più bassa soglia pista, esistente o prevista in quell'aeroporto o del valore stabilito dall'ENAC a tale proposito.

Per aeroporti con pista principale di lunghezza non inferiore a 1800 m (cod. 4), circonferenze di raggio 4000 m con centro sui punti di incontro dell'asse pista con i fine pista. Tali circonferenze sono raccordate da tangenti parallele all'asse pista.

La quota di riferimento per la definizione della superficie orizzontale interna è la quota della più bassa soglia pista dell'aeroporto. Nel caso dell'Aeroporto di Ciampino la soglia da considerare è la soglia 15 con elevazione di 103,936m.

### **3.5. Superficie Conical (CS - *Conical Surface*)**

La CS è una superficie con origine sul limite periferico della IHS e con pendenza verso l'alto e verso l'esterno; la pendenza verso l'esterno è del 5,0% (1:20).

### **3.6. Superficie Orizzontale Esterna (OHS – *Outer Horizontal Surface*)**

La OHS è una porzione definita del piano orizzontale circostante un aeroporto che origina dal limite esterno della CS.

L'OHS si estende dal limite esterno della CS per un raggio minimo a partire dal Punto di Riferimento dell'Aeroporto (ARP - *Airport Reference Point*), pari a 15000 m per aeroporti con pista principale non inferiore a 1800 m.

La quota di riferimento per la definizione della superficie orizzontale esterna è la quota della più bassa soglia pista dell'aeroporto. Nel caso dell'Aeroporto di Ciampino la soglia da considerare è la soglia 15 con elevazione di 103,936m.



#### **4. Determinazione dei vincoli**

Il Codice della Navigazione art. 707 prevede che ENAC al fine di garantire la sicurezza della navigazione individui le zone da sottoporre a vincolo e stabilisca le limitazioni relative agli ostacoli e ai potenziali pericoli per la navigazione aerea, conformemente alla normativa tecnica internazionale.

ENAC ha recepito la normativa tecnica internazionale all'interno del Regolamento per la costruzione e l'esercizio degli aeroporti Cap.4.

Gli enti locali, nell'esercizio delle proprie competenze in ordine alla programmazione ed al governo del territorio, adeguano i propri strumenti di pianificazione alle prescrizioni dell'ENAC.

#### **5. Ostacoli alla navigazione aerea**

Il Regolamento ENAC per la costruzione e l'esercizio degli aeroporti al Cap.4 determina, in relazione alle caratteristiche fisiche ed operative dell'aeroporto, le superfici di delimitazione degli ostacoli, che non possono essere forate da nuovi manufatti o estensioni di quelli esistenti.

#### **6. Pericoli per la navigazione aerea**

Il Codice della Navigazione art. 707 prevede che ENAC al fine di garantire la sicurezza della navigazione aerea individui le zone da sottoporre a vincolo e stabilisca le limitazioni relative, oltre che agli ostacoli, anche ai potenziali pericoli per la navigazione aerea.

L'art. 711 dello stesso Codice prescrive che la realizzazione di opere e l'esercizio di attività, che costituiscono un potenziale pericolo alla navigazione aerea, sono subordinati alla autorizzazione di ENAC, che ne accerta il grado di pericolosità ai fini della sicurezza della navigazione aerea.

In relazione alle citate previsioni del Codice della Navigazione, ENAC ha individuato alcune tipologie di attività e di manufatti che, se ubicati nelle aree circostanti l'aeroporto, possono generare una situazione di potenziale pericolo per la sicurezza della navigazione aerea, a prescindere dalla loro altezza al di sopra del livello del terreno.

Pertanto, in aggiunta ai vincoli derivanti dal rispetto delle superfici di delimitazione degli ostacoli, si rende necessario sottoporre a limitazione le aree limitrofe all'aeroporto in relazione ad alcune tipologie di attività o di costruzione, che possono costituire un potenziale pericolo per la sicurezza della navigazione aerea.

I Comuni interessati dai vincoli citati relativi ai pericoli per la navigazione aerea, in presenza di richieste riguardanti l'esercizio di nuove attività e/o la realizzazione di nuovi manufatti, la cui tipologia e relativa ubicazione sono ricomprese nell'elencazione di seguito riportata, dovranno valutare autonomamente eventuali condizioni di evidente incompatibilità, non autorizzando in tali casi l'opera o l'attività richiesta o in alternativa gli stessi Comuni dovranno acquisire la preventiva autorizzazione di ENAC, che valuterà la sussistenza di condizioni di potenziale pericolo e la accettabilità del livello associato di rischio per la navigazione aerea, che deriverebbero dalla eventuale presenza della attività o della costruzione oggetto di richiesta.

Le aree di influenza, distinte per ogni tipo di attività o manufatto da realizzare, sono delimitate con colorazione differenziata nelle planimetrie allegate alla presente Relazione, denominate PC01 A, B, C ( in scala 1:25.000 ).

**Descrizione delle attività o costruzioni e delle relative aree oggetto di limitazione:****1. Tav. PC01 A1 - Tipologia attività o costruzione da sottoporre a limitazione:**

- **Discariche** (per la valutazione della cui accettabilità si dovrà far riferimento alle “Linee Guida per la Valutazione della messa in opera di impianti di discarica in prossimità del sedime aeroportuale”, pubblicate sul sito internet di ENAC [www.enac.gov.it](http://www.enac.gov.it)).
- **Altre fonti attrattive di fauna selvatica nell'intorno aeroportuale** (per la valutazione della cui accettabilità si dovrà far riferimento alle “Linee guida relative alla valutazione delle fonti attrattive di fauna selvatica in zone limitrofe agli aeroporti“ pubblicate sul sito internet di ENAC [www.enac.gov.it](http://www.enac.gov.it)), quali:
  - Impianti depurazione acque reflue, laghetti e bacini d'acqua artificiali, canali artificiali, produzioni di acquicoltura, aree naturali protette.
  - Piantagioni, coltivazioni agricole e vegetazione estese.
  - Industrie manifatturiere.
  - Allevamenti di bestiame.
- **Area interessata: l'area interessata dalla limitazione di cui sopra è costituita dall'impronta sul territorio della superficie orizzontale esterna.**
  - **Manufatti con finiture esterne riflettenti e campi fotovoltaici.** Manufatti con finiture esterne riflettenti e campi fotovoltaici che presentano vetrate, pannellature fotovoltaiche o superfici esterne riflettenti in genere, di estensione superiore a 500 mq. per i quali dovrà essere attestato che non vi siano fenomeni di abbagliamento ai piloti degli aeromobili impegnati nelle procedure di volo in atto sull'aeroporto riguardanti le operazioni di atterraggio e di circuitazione; nel caso di iniziative edilizie che comportino più edifici su singoli lotti dovrà essere comunque presa in considerazione la somma delle singole installazioni: qualora, la superficie totale coperta dalle pannellature sia non inferiore a 500mq ed il rapporto tra la superficie coperta dalle pannellature ed il lotto di terreno interessato dalla edificazione sia non inferiore a 1/3 dovrà esserne verificato il potenziale abbagliante; l'installazione di impianti solari, termodinamici a concentrazione che presentino superfici specchiate dovrà essere esclusa a meno che uno studio non ne dimostri la compatibilità in termini aeronautici.
  - **Luci pericolose e fuorvianti.** Per la valutazione di accettabilità di luci fuorvianti si dovrà far riferimento ai requisiti indicati dal Regolamento per la costruzione e l'esercizio degli aeroporti Cap.6 paragrafo 1.3.
  - **Ciminiere con emissione di fumi** che possano inficiare la ottimale visibilità della pista aeroportuale.
  - **Antenne ed apparati radioelettrici irradianti.** Attività che prevedono l'emissione di onde elettromagnetiche, per le possibili interferenze con gli apparati di navigazione sottoposte alle attribuzioni "di cui al/Art. 115 del Decreto Legislativo 1 agosto 2003, n. 259 "Codice delle comunicazioni elettroniche", secondo cui, ai fini dell'installazione o dell'esercizio di stazioni ricetrasmittenti negli aeroporti Civili e nelle aree adiacenti soggette alle relative servitù, l'interessato è tenuto ad acquisire preventivamente il benessere di competenza dell'Ente Nazionale per l'Aviazione Civile relativamente agli aspetti di sicurezza aeronautici.

- **Area interessata:** l'area interessata dalla limitazione di cui sopra è costituita dall'impronta sul territorio della superficie orizzontale interna e della superficie conica.

## 2. Tav. PC01 B - Tipologia attività o costruzione da sottoporre a limitazione:

- **Sorgenti Laser e Proiettori ad alta intensità** (utilizzati nei giochi di luce per intrattenimento). Per la valutazione di accettabilità di luci fuorvianti si dovrà far riferimento ai requisiti indicati dal Regolamento per la costruzione e l'esercizio degli aeroporti Cap.6 paragrafo 1.3.
- **Area interessata:** l'area interessata dalla limitazione di cui sopra è definita dal **Regolamento per la costruzione e l'esercizio degli aeroporti al Cap. 6 paragrafo 1.3.3.**

## 3. Tav. PC01 C - Tipologia attività da sottoporre a limitazione:

- **Impianti eolici.** I requisiti di riferimento per l'ubicazione dei parchi eolici, da considerarsi quali ostacoli atipici, sono definiti a partire da raggruppamenti di tre aerogeneratori ed elevazione dal suolo non inferiore a 35 mt e sono applicati in conformità a quanto dalla lettera circolare n 0013259 datata 25.2.2010 di ENAC (rif.www.enac.gov.it). Sono pertanto definite: Aree di incompatibilità assoluta-all'interno della circonferenza di raggio 5 NM dalla torre di controllo aeroportuale (corrispondente alla Air Traffic Zone); nelle direzioni di decollo/atterraggio nelle aree sottostanti le Superfici di Salita al Decollo (TOCS) e di Avvicinamento (AS); Aree in cui è comunque richiesta una valutazione specifica di ENAC: tutte le aree ricadenti tra il limite esterno dell'ATZ e il bordo estemo della OHS (circonferenza di raggio pari a 15000 m, a partire dal Punto di Riferimento dell'Aeroporto).
- **Aree interessate:**
  - **Area di incompatibilità assoluta:** l'area interessata dalla incompatibilità assoluta è costituita dall'impronta sul territorio delle superfici di avvicinamento, di salita al decollo e dall'ATZ "Aerodrome Traffic Zone". Nel caso dell'Aeroporto di Roma Ciampino trattasi di area di forma circolare, di raggio di 5 NM (pari a Km. 9,266), con origine dal punto di riferimento dell'aeroporto ARP (41°47'58"N 012°35'36"E).
  - **Area in cui è comunque richiesta una valutazione specifica di ENAC:** tutta l'area ricompresa tra il limite esterno dell'ATZ e la circonferenza di raggio, a partire dal Punto di Riferimento dell'Aeroporto (Airport Reference Point -ARP), pari a 15000 m.

## **7. Comuni interessati**

I Comuni interessati dalle superfici di vincolo sono i seguenti (in ordine alfabetico):

- Albano laziale
- Aprilia
- Ardea
- Ariccia
- Belvedere
- Castel Gandolfo
- Ciampino
- Colonna
- Frascati
- Genzano di Roma
- Grottaferrata
- Lanuvio
- Marino
- Monte Compatri
- Monte Porzio Catone
- Montecompatri
- Nemi
- Pomezia
- Rocca di Papa
- Rocca Priora
- Roma
- San Cesareo
- Velletri
- Zagarolo

## 8. Descrizione Simbologia

La simbologia adottata nelle tavole relative agli elaborati grafici è descritta nella legenda rappresentata in Figura 1.

A titolo di esempio, si riporta di seguito la simbologia utilizzata per le tavole PG 01:








LEGENDA	
<b>Delimitazione Ostacoli:</b>	
	Superficie di Avvicinamento (AS)
	Superficie di Salita al Decollo (TOCS)
	Superficie di Transizione (TS)
	Superficie Orizzontale Interna/Esterna (IHS/OHS)
	Superficie Confca (CS)
<b>Confini:</b>	
	Confine aeroportuale
	Confini comunali

Figura 1 - Legenda Tavole

## 9. Planimetrie Catastali Fogli $\alpha$ con Superficie di Inviluppo

In tali tavole sono stati riprodotti singolarmente i fogli catastali, nella loro scala ufficiale (1:4000, 1:2.000, o 1:1.000) riportando su di essi la parte di superficie di inviluppo, con le relative quote altimetriche assolute delle curve di isolivello, che interessa l'area di territorio oggetto del foglio stesso.

Come previsto si è limitata la base cartografica catastale, prevista per la fase 2 della progettazione, alle sole aree interessate dalle superfici ostacolo che presentano una quota limite variabile.

Riguardo le aree interessate da superfici ostacolo che impongono quale limite una quota costante, sono individuabili nella cartografia Tav. PC 01 i fogli catastali interessati dalle superfici di vincolo a quota limite costante.

### 9.1. Fogli catastali limitati da Superfici a Quota Costante

Facendo riferimento alla superficie di inviluppo sono stati individuati, per ogni Comune, i fogli catastali sui quali vige un vincolo dovuto a superfici di limitazioni ostacolo con quota costante.

Le superfici a quota costante cui si fa riferimento sono le seguenti:

- Superficie Orizzontale Interna (IHS): 148,936 m;
- Superficie Orizzontale Esterna (OHS): 248,936 m.

Comune	Foglio Catastale	Sup. Vincolante Quota Cost.
Roma - Sez. A	H_501_A_478	OHS
Roma - Sez. A	H_501_A_479	OHS
Roma - Sez. A	H_501_A_486	OHS
Roma - Sez. A	H_501_A_485	OHS
Roma - Sez. A	H_501_A_497	OHS
Roma - Sez. A	H_501_A_491	OHS
Roma - Sez. A	H_501_A_491A	OHS
Roma - Sez. A	H_501_A_490	OHS
Roma - Sez. A	H_501_A_504	OHS
Roma - Sez. A	H_501_A_489	OHS
Roma - Sez. A	H_501_A_448	OHS
Roma - Sez. A	H_501_A_453	OHS
Roma - Sez. A	H_501_A_456	OHS
Roma - Sez. A	H_501_A_450	OHS
Roma - Sez. A	H_501_A_451	OHS
Roma - Sez. A	H_501_A_459	OHS
Roma - Sez. A	H_501_A_460	OHS
Roma - Sez. A	H_501_A_471	OHS
Roma - Sez. A	H_501_A_454	OHS
Roma - Sez. A	H_501_A_455	OHS
Roma - Sez. A	H_501_A_449	OHS
Roma - Sez. A	H_501_A_505	OHS
Roma - Sez. A	H_501_A_506	OHS

<b>Comune</b>	<b>Foglio Catastale</b>	<b>Sup. Vincolante Quota Cost.</b>
Roma - Sez. A	H_501_A_498	OHS
Roma - Sez. A	H_501_A_507	OHS
Roma - Sez. A	H_501_A_492	OHS
Roma - Sez. A	H_501_A_492A	OHS
Roma - Sez. A	H_501_A_499	OHS
Roma - Sez. A	H_501_A_493	OHS
Roma - Sez. A	H_501_A_487	OHS
Roma - Sez. A	H_501_A_488	OHS
Roma - Sez. A	H_501_A_480	OHS
Roma - Sez. A	H_501_A_481	OHS
Roma - Sez. A	H_501_A_482	OHS
Roma - Sez. A	H_501_A_508	OHS
Roma - Sez. A	H_501_A_509	OHS
Roma - Sez. A	H_501_A_500	OHS
Roma - Sez. A	H_501_A_500A	OHS
Roma - Sez. A	H_501_A_494	OHS
Roma - Sez. A	H_501_A_495	OHS
Roma - Sez. A	H_501_A_496	OHS
Roma - Sez. A	H_501_A_474	OHS
Roma - Sez. A	H_501_A_592	OHS
Roma - Sez. A	H_501_A_475	OHS
Roma - Sez. A	H_501_A_593	OHS
Roma - Sez. A	H_501_A_451	OHS
Roma - Sez. A	H_501_A_452	OHS
Roma - Sez. A	H_501_A_791	OHS
Roma - Sez. A	H_501_A_790	OHS
Roma - Sez. A	H_501_A_512	OHS
Roma - Sez. A	H_501_A_516	OHS
Roma - Sez. A	H_501_A_517	OHS
Roma - Sez. A	H_501_A_817	OHS
Roma - Sez. A	H_501_A_518	OHS
Roma - Sez. A	H_501_A_513	OHS
Roma - Sez. A	H_501_A_519	OHS
Roma - Sez. A	H_501_A_514	OHS
Roma - Sez. A	H_501_A_813	OHS
Roma - Sez. A	H_501_A_814	OHS
Roma - Sez. A	H_501_A_818	OHS
Roma - Sez. A	H_501_A_820	OHS
Roma - Sez. A	H_501_A_819	OHS
Roma - Sez. A	H_501_A_792	OHS
Roma - Sez. A	H_501_A_596	OHS
Roma - Sez. A	H_501_A_597	OHS
Roma - Sez. A	H_501_A_598	OHS
Roma - Sez. A	H_501_A_595	OHS

<b>Comune</b>	<b>Foglio Catastale</b>	<b>Sup. Vincolante Quota Cost.</b>
Roma - Sez. A	H_501_A_609	OHS
Roma - Sez. A	H_501_A_611	OHS
Roma - Sez. A	H_501_A_615	OHS
Roma - Sez. A	H_501_A_612	OHS
Roma - Sez. A	H_501_A_520	OHS
Roma - Sez. A	H_501_A_521	OHS
Roma - Sez. A	H_501_A_522	OHS
Roma - Sez. A	H_501_A_515	OHS
Roma - Sez. A	H_501_A_891	OHS
Roma - Sez. A	H_501_A_890	OHS
Roma - Sez. A	H_501_A_510	OHS
Roma - Sez. A	H_501_A_501	OHS
Roma - Sez. A	H_501_A_502	OHS
Roma - Sez. A	H_501_A_503	OHS
Roma - Sez. A	H_501_A_458	OHS
Roma - Sez. A	H_501_A_457B	OHS
Roma - Sez. A	H_501_A_457C	OHS
Roma - Sez. A	H_501_A_457D	OHS
Roma - Sez. A	H_501_A_457	OHS
Roma - Sez. A	H_501_A_461	OHS
Roma - Sez. A	H_501_A_462	OHS
Roma - Sez. A	H_501_A_462A	OHS
Roma - Sez. A	H_501_A_462B	OHS
Roma - Sez. A	H_501_A_462C	OHS
Roma - Sez. A	H_501_A_462	OHS
Roma - Sez. A	H_501_A_463	OHS
Roma - Sez. A	H_501_A_464	OHS
Roma - Sez. A	H_501_A_793	OHS
Roma - Sez. A	H_501_A_794	OHS
Roma - Sez. A	H_501_A_795	OHS
Roma - Sez. A	H_501_A_796	OHS
Roma - Sez. A	H_501_A_797	OHS
Roma - Sez. A	H_501_A_798	OHS
Roma - Sez. A	H_501_A_799	OHS
Roma - Sez. A	H_501_A_800	OHS
Roma - Sez. A	H_501_A_801	OHS
Roma - Sez. A	H_501_A_833	OHS
Roma - Sez. A	H_501_A_834	OHS
Roma - Sez. A	H_501_A_815	OHS
Roma - Sez. A	H_501_A_816	OHS
Roma - Sez. A	H_501_A_821	OHS
Roma - Sez. A	H_501_A_822	OHS
Roma - Sez. A	H_501_A_823	OHS
Roma - Sez. A	H_501_A_824	OHS



<b>Comune</b>	<b>Foglio Catastale</b>	<b>Sup. Vincolante Quota Cost.</b>
Roma - Sez. A	H_501_A_825	OHS
Roma - Sez. A	H_501_A_831	OHS
Roma - Sez. A	H_501_A_832A	OHS
Roma - Sez. A	H_501_A_832B	OHS
Roma - Sez. A	H_501_A_832	OHS
Roma - Sez. A	H_501_A_892	OHS
Roma - Sez. A	H_501_A_893	OHS
Roma - Sez. A	H_501_A_894	OHS
Roma - Sez. A	H_501_A_835	OHS
Roma - Sez. A	H_501_A_836	OHS
Roma - Sez. A	H_501_A_837	OHS
Roma - Sez. A	H_501_A_838	OHS
Roma - Sez. A	H_501_A_839	OHS
Roma - Sez. A	H_501_A_840	OHS
Roma - Sez. A	H_501_A_807	OHS
Roma - Sez. A	H_501_A_803	OHS
Roma - Sez. A	H_501_A_511	OHS
Roma - Sez. A	H_501_A_926	OHS
Roma - Sez. A	H_501_A_927	OHS
Roma - Sez. A	H_501_A_929	OHS
Roma - Sez. A	H_501_A_925	OHS
Roma - Sez. A	H_501_A_616	OHS
Roma - Sez. A	H_501_A_617	OHS
Roma - Sez. A	H_501_A_618	OHS
Roma - Sez. A	H_501_A_621	OHS
Roma - Sez. A	H_501_A_622	OHS
Roma - Sez. A	H_501_A_619	OHS
Roma - Sez. A	H_501_A_613	OHS
Roma - Sez. A	H_501_A_826	OHS
Roma - Sez. A	H_501_A_827	OHS
Roma - Sez. A	H_501_A_828	OHS
Roma - Sez. A	H_501_A_829	OHS
Roma - Sez. A	H_501_A_910	OHS
Roma - Sez. A	H_501_A_911	OHS
Roma - Sez. A	H_501_A_841	OHS
Roma - Sez. A	H_501_A_842	OHS
Roma - Sez. A	H_501_A_842A	OHS
Roma - Sez. A	H_501_A_842B	OHS
Roma - Sez. A	H_501_A_842C	OHS
Roma - Sez. A	H_501_A_843	OHS
Roma - Sez. A	H_501_A_843A	OHS
Roma - Sez. A	H_501_A_843B	OHS
Roma - Sez. A	H_501_A_843C	OHS
Roma - Sez. A	H_501_A_843D	OHS

<b>Comune</b>	<b>Foglio Catastale</b>	<b>Sup. Vincolante Quota Cost.</b>
Roma - Sez. A	H_501_A_895	OHS
Roma - Sez. A	H_501_A_896	OHS
Roma - Sez. A	H_501_A_897	OHS
Roma - Sez. A	H_501_A_898	OHS
Roma - Sez. A	H_501_A_899	OHS
Roma - Sez. A	H_501_A_900	OHS
Roma - Sez. A	H_501_A_901	OHS
Roma - Sez. A	H_501_A_902	OHS
Roma - Sez. A	H_501_A_903	OHS
Roma - Sez. A	H_501_A_904	OHS
Roma - Sez. A	H_501_A_905	OHS
Roma - Sez. A	H_501_A_906	OHS
Roma - Sez. A	H_501_A_907	OHS
Roma - Sez. A	H_501_A_907A	OHS
Roma - Sez. A	H_501_A_908	OHS
Roma - Sez. A	H_501_A_909	OHS
Roma - Sez. A	H_501_A_909A	OHS
Roma - Sez. A	H_501_A_909B	OHS
Roma - Sez. A	H_501_A_909C	OHS
Roma - Sez. A	H_501_A_830	OHS
Roma - Sez. A	H_501_A_912	OHS
Roma - Sez. A	H_501_A_913	OHS
Roma - Sez. A	H_501_A_916	OHS
Roma - Sez. A	H_501_A_917	OHS
Roma - Sez. A	H_501_A_918	OHS
Roma - Sez. A	H_501_A_919	OHS
Roma - Sez. A	H_501_A_920	OHS
Roma - Sez. A	H_501_A_921	OHS
Roma - Sez. A	H_501_A_847	OHS
Roma - Sez. A	H_501_A_847A	OHS
Roma - Sez. A	H_501_A_847B	OHS
Roma - Sez. A	H_501_A_847C	OHS
Roma - Sez. A	H_501_A_847D	OHS
Roma - Sez. A	H_501_A_930	OHS
Roma - Sez. A	H_501_A_931	OHS
Roma - Sez. A	H_501_A_932	OHS
Roma - Sez. A	H_501_A_933	OHS
Roma - Sez. A	H_501_A_934	OHS
Roma - Sez. A	H_501_A_935	OHS
Roma - Sez. A	H_501_A_936	OHS
Roma - Sez. A	H_501_A_937	OHS
Roma - Sez. A	H_501_A_938	OHS
Roma - Sez. A	H_501_A_914A	OHS
Roma - Sez. A	H_501_A_914B	OHS

<b>Comune</b>	<b>Foglio Catastale</b>	<b>Sup. Vincolante Quota Cost.</b>
Roma - Sez. A	H_501_A_914 D	OHS
Roma - Sez. A	H_501_A_914 E	OHS
Roma - Sez. A	H_501_A_844	OHS
Roma - Sez. A	H_501_A_852	OHS
Roma - Sez. A	H_501_A_849	OHS
Roma - Sez. A	H_501_A_850	OHS
Roma - Sez. A	H_501_A_851	OHS
Roma - Sez. A	H_501_A_851A	OHS
Roma - Sez. A	H_501_A_851B	OHS
Roma - Sez. A	H_501_A_851C	OHS
Roma - Sez. A	H_501_A_873	OHS
Roma - Sez. A	H_501_A_874	OHS
Roma - Sez. A	H_501_A_853A	OHS
Roma - Sez. A	H_501_A_853B	OHS
Roma - Sez. A	H_501_A_853C	OHS
Roma - Sez. A	H_501_A_853D	OHS
Roma - Sez. A	H_501_A_853	OHS
Roma - Sez. A	H_501_A_845	OHS
Roma - Sez. A	H_501_A_845A	OHS
Roma - Sez. A	H_501_A_845B	OHS
Roma - Sez. A	H_501_A_845C	OHS
Roma - Sez. A	H_501_A_845D	OHS
Roma - Sez. A	H_501_A_846	OHS
Roma - Sez. A	H_501_A_846A	OHS
Roma - Sez. A	H_501_A_846B	OHS
Roma - Sez. A	H_501_A_846C	OHS
Roma - Sez. A	H_501_A_846D	OHS
Roma - Sez. A	H_501_A_848	OHS
Roma - Sez. A	H_501_A_923	OHS
Roma - Sez. A	H_501_A_578	OHS
Roma - Sez. A	H_501_A_584	OHS
Roma - Sez. A	H_501_A_585	OHS
Roma - Sez. A	H_501_A_586	OHS
Roma - Sez. A	H_501_A_587	OHS
Roma - Sez. A	H_501_A_588	OHS
Roma - Sez. A	H_501_A_589	OHS
Roma - Sez. A	H_501_A_590	OHS
Roma - Sez. A	H_501_A_591	OHS
Roma - Sez. A	H_501_A_601	OHS
Roma - Sez. A	H_501_A_602	OHS
Roma - Sez. A	H_501_A_603	OHS
Roma - Sez. A	H_501_A_603A	OHS
Roma - Sez. A	H_501_A_600	OHS
Roma - Sez. A	H_501_A_599B	OHS

<b>Comune</b>	<b>Foglio Catastale</b>	<b>Sup. Vincolante Quota Cost.</b>
Roma - Sez. A	H_501_A_594	OHS
Roma - Sez. A	H_501_A_928	OHS
Roma - Sez. A	H_501_A_620	OHS
Roma - Sez. A	H_501_A_623	OHS
Roma - Sez. A	H_501_A_624	OHS
Roma - Sez. A	H_501_A_625	OHS
Roma - Sez. A	H_501_A_625A	OHS
Roma - Sez. A	H_501_A_625B	OHS
Roma - Sez. A	H_501_A_625C	OHS
Roma - Sez. A	H_501_A_625D	OHS
Roma - Sez. A	H_501_A_627	OHS
Roma - Sez. A	H_501_A_628	OHS
Roma - Sez. A	H_501_A_629	OHS
Roma - Sez. A	H_501_A_630	OHS
Roma - Sez. A	H_501_A_631	OHS
Roma - Sez. A	H_501_A_632	OHS
Roma - Sez. A	H_501_A_633	OHS
Roma - Sez. A	H_501_A_634	OHS
Roma - Sez. A	H_501_A_635	OHS
Roma - Sez. A	H_501_A_948	OHS
Roma - Sez. A	H_501_A_949	OHS
Roma - Sez. A	H_501_A_950	OHS
Roma - Sez. A	H_501_A_951	OHS
Roma - Sez. A	H_501_A_610	OHS
Roma - Sez. A	H_501_A_614	OHS
Roma - Sez. A	H_501_A_604	OHS
Roma - Sez. A	H_501_A_605	OHS
Roma - Sez. A	H_501_A_605A	OHS
Roma - Sez. A	H_501_A_605B	OHS
Roma - Sez. A	H_501_A_605C	OHS
Roma - Sez. A	H_501_A_605D	OHS
Roma - Sez. A	H_501_A_606	OHS
Roma - Sez. A	H_501_A_607	OHS
Roma - Sez. A	H_501_A_608	OHS
Roma - Sez. A	H_501_A_636A	OHS
Roma - Sez. A	H_501_A_636B	OHS
Roma - Sez. A	H_501_A_636C	OHS
Roma - Sez. A	H_501_A_636D	OHS
Roma - Sez. A	H_501_A_636E	OHS
Roma - Sez. A	H_501_A_642	OHS
Roma - Sez. A	H_501_A_642A	OHS
Roma - Sez. A	H_501_A_642B	OHS
Roma - Sez. A	H_501_A_637	OHS
Roma - Sez. A	H_501_A_637A	OHS

<b>Comune</b>	<b>Foglio Catastale</b>	<b>Sup. Vincolante Quota Cost.</b>
Roma - Sez. A	H_501_A_638	OHS
Roma - Sez. A	H_501_A_638A	OHS
Roma - Sez. A	H_501_A_638B	OHS
Roma - Sez. A	H_501_A_646	OHS
Roma - Sez. A	H_501_A_646A	OHS
Roma - Sez. A	H_501_A_646B	OHS
Roma - Sez. A	H_501_A_646C	OHS
Roma - Sez. A	H_501_A_643	OHS
Roma - Sez. A	H_501_A_644	OHS
Roma - Sez. A	H_501_A_645	OHS
Roma - Sez. A	H_501_A_626	OHS
Roma - Sez. A	H_501_A_626A	OHS
Roma - Sez. A	H_501_A_626B	OHS
Roma - Sez. A	H_501_A_943	OHS
Roma - Sez. A	H_501_A_944	OHS
Roma - Sez. A	H_501_A_945	OHS
Roma - Sez. A	H_501_A_946	OHS
Roma - Sez. A	H_501_A_947	OHS
Roma - Sez. A	H_501_A_648	OHS
Roma - Sez. A	H_501_A_649	OHS
Roma - Sez. A	H_501_A_649A	OHS
Roma - Sez. A	H_501_A_649B	OHS
Roma - Sez. A	H_501_A_649C	OHS
Roma - Sez. A	H_501_A_649D	OHS
Roma - Sez. A	H_501_A_649E	OHS
Roma - Sez. A	H_501_A_953	OHS
Roma - Sez. A	H_501_A_954A	OHS
Roma - Sez. A	H_501_A_959A	OHS
Roma - Sez. A	H_501_A_888	OHS
Roma - Sez. A	H_501_A_888	OHS
Roma - Sez. A	H_501_A_875	OHS
Roma - Sez. A	H_501_A_875A	OHS
Roma - Sez. A	H_501_A_875B	OHS
Roma - Sez. A	H_501_A_876	OHS
Roma - Sez. A	H_501_A_878	OHS
Roma - Sez. A	H_501_A_879	OHS
Roma - Sez. A	H_501_A_860	OHS
Roma - Sez. A	H_501_A_854	OHS
Roma - Sez. A	H_501_A_855	OHS
Roma - Sez. A	H_501_A_856	OHS
Roma - Sez. A	H_501_A_859	OHS
Roma - Sez. A	H_501_A_861	OHS
Roma - Sez. A	H_501_A_786	OHS
Roma - Sez. A	H_501_A_787	OHS

<b>Comune</b>	<b>Foglio Catastale</b>	<b>Sup. Vincolante Quota Cost.</b>
Roma - Sez. A	H_501_A_788	OHS
Roma - Sez. A	H_501_A_789	OHS
Roma - Sez. A	H_501_A_782	OHS
Roma - Sez. A	H_501_A_783	OHS
Roma - Sez. A	H_501_A_784	OHS
Roma - Sez. A	H_501_A_785	OHS
Roma - Sez. A	H_501_A_778	OHS
Roma - Sez. A	H_501_A_779	OHS
Roma - Sez. A	H_501_A_780	OHS
Roma - Sez. A	H_501_A_781	OHS
Roma - Sez. A	H_501_A_770A	OHS
Roma - Sez. A	H_501_A_808	OHS
Roma - Sez. A	H_501_A_809	OHS
Roma - Sez. A	H_501_A_810	OHS
Roma - Sez. A	H_501_A_811	OHS
Roma - Sez. A	H_501_A_812	OHS
Roma - Sez. A	H_501_A_804	OHS
Roma - Sez. A	H_501_A_805	OHS
Roma - Sez. A	H_501_A_806	OHS
Roma - Sez. A	H_501_A_802	OHS
Roma - Sez. A	H_501_A_775	OHS
Roma - Sez. A	H_501_A_776	OHS
Roma - Sez. A	H_501_A_773	OHS
Roma - Sez. A	H_501_A_774	OHS
Roma - Sez. A	H_501_A_772	OHS
Roma - Sez. A	H_501_A_777	OHS
Roma - Sez. A	H_501_A_465	OHS
Roma - Sez. A	H_501_A_467	OHS
Roma - Sez. A	H_501_A_468	OHS
Roma - Sez. A	H_501_A_466	OHS
Roma - Sez. A	H_501_A_466A	OHS
Roma - Sez. A	H_501_A_466B	OHS
Roma - Sez. A	H_501_A_445	OHS
Roma - Sez. A	H_501_A_445B	OHS
Roma - Sez. A	H_501_A_447	OHS
Roma - Sez. A	H_501_A_447A	OHS
Roma - Sez. A	H_501_A_286	OHS
Roma - Sez. A	H_501_A_281	OHS
Roma - Sez. A	H_501_A_655	OHS
Roma - Sez. A	H_501_A_656	OHS
Roma - Sez. A	H_501_A_657	OHS
Roma - Sez. A	H_501_A_658	OHS
Roma - Sez. A	H_501_A_658A	OHS
Roma - Sez. A	H_501_A_651	OHS

<b>Comune</b>	<b>Foglio Catastale</b>	<b>Sup. Vincolante Quota Cost.</b>
Roma - Sez. A	H_501_A_652	OHS
Roma - Sez. A	H_501_A_653	OHS
Roma - Sez. A	H_501_A_654	OHS
Roma - Sez. A	H_501_A_287	OHS
Roma - Sez. A	H_501_A_287A	OHS
Roma - Sez. A	H_501_A_287C	OHS
Roma - Sez. A	H_501_A_284	OHS
Roma - Sez. A	H_501_A_285	OHS
Roma - Sez. A	H_501_A_285A	OHS
Roma - Sez. C	H_501_C_290E	OHS
Roma - Sez. C	H_501_C_290D	OHS
Roma - Sez. C	H_501_C_293D	OHS
Roma - Sez. C	H_501_C_293B	OHS
Roma - Sez. C	H_501_C_293C	OHS
Roma - Sez. A	H_501_A_639	OHS
Roma - Sez. A	H_501_A_639A	OHS
Roma - Sez. A	H_501_A_641	OHS
Roma - Sez. A	H_501_A_641A	OHS
Roma - Sez. A	H_501_A_641B	OHS
Roma - Sez. A	H_501_A_640	OHS
Roma - Sez. A	H_501_A_659A	OHS
Roma - Sez. A	H_501_A_659B	OHS
Roma - Sez. A	H_501_A_659C	OHS
Roma - Sez. A	H_501_A_647	OHS
Roma - Sez. A	H_501_A_650	OHS
Roma - Sez. A	H_501_A_650A	OHS
Roma - Sez. A	H_501_A_1019	OHS
Roma - Sez. A	H_501_A_1019A	OHS
Roma - Sez. A	H_501_A_1019B	OHS
Roma - Sez. A	H_501_A_1019C	OHS
Roma - Sez. A	H_501_A_1019D	OHS
Roma - Sez. A	H_501_A_1025B	OHS
Roma - Sez. C	H_501_C_294D	OHS
Roma - Sez. C	H_501_C_294E	OHS
Roma - Sez. C	H_501_C_294B	OHS
Roma - Sez. C	H_501_C_294C	OHS
Roma - Sez. C	H_501_C_295B	OHS
Roma - Sez. C	H_501_C_295C	OHS
Roma - Sez. C	H_501_C_295D	OHS
Roma - Sez. C	H_501_C_295E	OHS
Roma - Sez. C	H_501_C_296B	OHS
Roma - Sez. C	H_501_C_660	OHS
Roma - Sez. C	H_501_C_660A	OHS
Roma - Sez. C	H_501_C_660B	OHS

<b>Comune</b>	<b>Foglio Catastale</b>	<b>Sup. Vincolante Quota Cost.</b>
Roma - Sez. C	H_501_C_660C	OHS
Roma - Sez. C	H_501_C_660D	OHS
Roma - Sez. C	H_501_C_662	OHS
Roma - Sez. C	H_501_C_662A	OHS
Roma - Sez. C	H_501_C_662B	OHS
Roma - Sez. C	H_501_C_662C	OHS
Roma - Sez. C	H_501_C_662D	OHS
Roma - Sez. C	H_501_C_664	OHS
Roma - Sez. C	H_501_C_664A	OHS
Roma - Sez. C	H_501_C_664B	OHS
Roma - Sez. C	H_501_C_664C	OHS
Roma - Sez. C	H_501_C_664D	OHS
Roma - Sez. C	H_501_C_664E	OHS
Roma - Sez. C	H_501_C_664F	OHS
Roma - Sez. C	H_501_C_664G	OHS
Roma - Sez. C	H_501_C_664H	OHS
Roma - Sez. C	H_501_C_664I	OHS
Roma - Sez. C	H_501_C_665	OHS
Roma - Sez. C	H_501_C_665A	OHS
Roma - Sez. C	H_501_C_665B	OHS
Roma - Sez. C	H_501_C_663	OHS
Roma - Sez. C	H_501_C_663A	OHS
Roma - Sez. C	H_501_C_663B	OHS
Roma - Sez. C	H_501_C_663C	OHS
Roma - Sez. C	H_501_C_663D	OHS
Roma - Sez. C	H_501_C_663E	OHS
Roma - Sez. C	H_501_C_661	OHS
Roma - Sez. C	H_501_C_661A	OHS
Roma - Sez. C	H_501_C_661B	OHS
Roma - Sez. C	H_501_C_662C	OHS
Roma - Sez. C	H_501_C_662D	OHS
Roma - Sez. C	H_501_C_668	OHS
Roma - Sez. C	H_501_C_668A	OHS
Roma - Sez. C	H_501_C_668B	OHS
Roma - Sez. C	H_501_C_668C	OHS
Roma - Sez. C	H_501_C_668D	OHS
Roma - Sez. C	H_501_C_668E	OHS
Roma - Sez. C	H_501_C_1018A	OHS
Roma - Sez. C	H_501_C_1018B	OHS
Roma - Sez. C	H_501_C_1018C	OHS
Roma - Sez. C	H_501_C_669S	OHS
Roma - Sez. C	H_501_C_669F	OHS
Roma - Sez. C	H_501_C_669FA	OHS
Roma - Sez. C	H_501_C_670F	OHS



<b>Comune</b>	<b>Foglio Catastale</b>	<b>Sup. Vincolante Quota Cost.</b>
Roma - Sez. C	H_501_C_669Q	OHS
Roma - Sez. C	H_501_C_669R	OHS
Roma - Sez. C	H_501_C_669O	OHS
Roma - Sez. C	H_501_C_669P	OHS
Roma - Sez. C	H_501_C_669E	OHS
Roma - Sez. C	H_501_C_669N	OHS
Roma - Sez. C	H_501_C_669A	OHS
Roma - Sez. C	H_501_C_670P	OHS
Roma - Sez. C	H_501_C_670Q	OHS
Roma - Sez. C	H_501_C_670L	OHS
Roma - Sez. C	H_501_C_670M	OHS
Roma - Sez. C	H_501_C_670N	OHS
Roma - Sez. C	H_501_C_670O	OHS
Roma - Sez. C	H_501_C_670R	OHS
Roma - Sez. C	H_501_C_670D	OHS
Roma - Sez. C	H_501_C_671B	OHS
Roma - Sez. C	H_501_C_671E	OHS
Roma - Sez. C	H_501_C_666E	OHS
Roma - Sez. C	H_501_C_669G	OHS
Roma - Sez. C	H_501_C_666B	OHS
Roma - Sez. C	H_501_C_666A	OHS
Roma - Sez. C	H_501_C_666C	OHS
Roma - Sez. C	H_501_C_666F	OHS
Roma - Sez. C	H_501_C_666G	OHS
Roma - Sez. C	H_501_C_666D	OHS
Roma - Sez. C	H_501_C_669B	OHS
Roma - Sez. C	H_501_C_669D	OHS
Roma - Sez. C	H_501_C_669C	OHS
Roma - Sez. C	H_501_C_669M	OHS
Roma - Sez. C	H_501_C_669H	OHS
Roma - Sez. C	H_501_C_669I	OHS
Roma - Sez. C	H_501_C_669L	OHS
Roma - Sez. C	H_501_C_670H	OHS
Roma - Sez. C	H_501_C_670I	OHS
Roma - Sez. C	H_501_C_670G	OHS
Roma - Sez. C	H_501_C_670C	OHS
Roma - Sez. C	H_501_C_670A	OHS
Roma - Sez. C	H_501_C_674B	OHS
Roma - Sez. C	H_501_C_673A	OHS
Roma - Sez. C	H_501_C_673D	OHS
Roma - Sez. C	H_501_C_673C	OHS
Roma - Sez. C	H_501_C_673E	OHS
Roma - Sez. C	H_501_C_673B	OHS
Roma - Sez. C	H_501_C_1023A	OHS

<b>Comune</b>	<b>Foglio Catastale</b>	<b>Sup. Vincolante Quota Cost.</b>
Roma - Sez. C	H_501_C_1023B	OHS
Roma - Sez. C	H_501_C_1023C	OHS
Roma - Sez. C	H_501_C_1023F	OHS
Roma - Sez. C	H_501_C_1023E	OHS
Roma - Sez. C	H_501_C_1023D	OHS
Roma - Sez. C	H_501_C_1023	OHS
Roma - Sez. C	H_501_C_1022A	OHS
Roma - Sez. C	H_501_C_1022B	OHS
Roma - Sez. C	H_501_C_1022C	OHS
Roma - Sez. C	H_501_C_1022D	OHS
Roma - Sez. C	H_501_C_1022	OHS
Roma - Sez. C	H_501_C_1021D	OHS
Roma - Sez. C	H_501_C_1021C	OHS
Roma - Sez. C	H_501_C_1021A	OHS
Roma - Sez. C	H_501_C_1021F	OHS
Roma - Sez. C	H_501_C_1021H	OHS
Roma - Sez. C	H_501_C_1021E	OHS
Roma - Sez. C	H_501_C_1021G	OHS
Roma - Sez. C	H_501_C_1021I	OHS
Roma - Sez. C	H_501_C_1021L	OHS
Roma - Sez. C	H_501_C_1021M	OHS
Roma - Sez. C	H_501_C_1021B	OHS
Roma - Sez. C	H_501_C_1020M	OHS
Roma - Sez. C	H_501_C_1020N	OHS
Roma - Sez. C	H_501_C_1020O	OHS
Roma - Sez. C	H_501_C_1020T	OHS
Roma - Sez. C	H_501_C_1020A	OHS
Roma - Sez. C	H_501_C_1020B	OHS
Roma - Sez. C	H_501_C_1020C	OHS
Roma - Sez. C	H_501_C_1020H	OHS
Roma - Sez. C	H_501_C_1020G	OHS
Roma - Sez. C	H_501_C_1020L	OHS
Roma - Sez. C	H_501_C_1020I	OHS
Roma - Sez. C	H_501_C_1020D	OHS
Roma - Sez. C	H_501_C_1020E	OHS
Roma - Sez. C	H_501_C_1020R	OHS
Roma - Sez. C	H_501_C_1020P	OHS
Roma - Sez. C	H_501_C_1020S	OHS
Roma - Sez. C	H_501_C_1020F	OHS
Roma - Sez. C	H_501_C_1052E	OHS
Roma - Sez. C	H_501_C_1052D	OHS
Roma - Sez. C	H_501_C_1052F	OHS
Roma - Sez. C	H_501_C_1052H	OHS
Roma - Sez. C	H_501_C_1052L	OHS

<b>Comune</b>	<b>Foglio Catastale</b>	<b>Sup. Vincolante Quota Cost.</b>
Roma - Sez. C	H_501_C_1052C	OHS
Roma - Sez. C	H_501_C_1052I	OHS
Roma - Sez. C	H_501_C_1052B	OHS
Roma - Sez. C	H_501_C_1052A	OHS
Roma - Sez. C	H_501_C_1052G	OHS
Roma - Sez. C	H_501_C_1036A	OHS
Roma - Sez. C	H_501_C_1036C	OHS
Roma - Sez. C	H_501_C_1036B	OHS
Roma - Sez. C	H_501_C_1036D	OHS
Roma - Sez. C	H_501_C_1050A	OHS
Roma - Sez. C	H_501_C_1050B	OHS
Roma - Sez. C	H_501_C_1050C	OHS
Roma - Sez. C	H_501_C_1050D	OHS
Roma - Sez. C	H_501_C_1053	OHS
Roma - Sez. C	H_501_C_1035A	OHS
Roma - Sez. C	H_501_C_1035B	OHS
Roma - Sez. C	H_501_C_1035C	OHS
Roma - Sez. C	H_501_C_1035D	OHS
Roma - Sez. C	H_501_C_1049A	OHS
Roma - Sez. C	H_501_C_1049B	OHS
Roma - Sez. C	H_501_C_1049C	OHS
Roma - Sez. C	H_501_C_1049D	OHS
Roma - Sez. C	H_501_C_1054	OHS
Roma - Sez. C	H_501_C_1055A	OHS
Roma - Sez. C	H_501_C_1055B	OHS
Roma - Sez. C	H_501_C_1055C	OHS
Roma - Sez. C	H_501_C_1058A	OHS
Roma - Sez. C	H_501_C_1058B	OHS
Roma - Sez. C	H_501_C_1057A	OHS
Roma - Sez. C	H_501_C_1057B	OHS
Roma - Sez. C	H_501_C_1056A	OHS
Roma - Sez. C	H_501_C_1056B	OHS
Roma - Sez. C	H_501_C_1056C	OHS
Roma - Sez. C	H_501_C_1048A	OHS
Roma - Sez. C	H_501_C_1048B	OHS
Roma - Sez. C	H_501_C_1048C	OHS
Roma - Sez. C	H_501_C_1048D	OHS
Roma - Sez. C	H_501_C_1047	OHS
Roma - Sez. C	H_501_C_1047A	OHS
Roma - Sez. C	H_501_C_1047B	OHS
Roma - Sez. C	H_501_C_1046A	OHS
Roma - Sez. C	H_501_C_1046B	OHS
Roma - Sez. C	H_501_C_1046C	OHS
Roma - Sez. C	H_501_C_1046D	OHS

<b>Comune</b>	<b>Foglio Catastale</b>	<b>Sup. Vincolante Quota Cost.</b>
Roma - Sez. C	H_501_C_1046E	OHS
Roma - Sez. C	H_501_C_1034	OHS
Roma - Sez. C	H_501_C_1034A	OHS
Roma - Sez. C	H_501_C_1034B	OHS
Roma - Sez. C	H_501_C_1034C	OHS
Roma - Sez. C	H_501_C_1033A	OHS
Roma - Sez. C	H_501_C_1033B	OHS
Roma - Sez. C	H_501_C_1033C	OHS
Roma - Sez. C	H_501_C_1033D	OHS
Roma - Sez. C	H_501_C_1033E	OHS
Roma - Sez. C	H_501_C_1033	OHS
Roma - Sez. C	H_501_C_1032	OHS
Roma - Sez. C	H_501_C_1032A	OHS
Roma - Sez. C	H_501_C_1032B	OHS
Roma - Sez. C	H_501_C_1032C	OHS
Roma - Sez. C	H_501_C_1032D	OHS
Roma - Sez. C	H_501_C_1032E	OHS
Roma - Sez. C	H_501_C_1031	OHS
Roma - Sez. C	H_501_C_1030D	OHS
Roma - Sez. C	H_501_C_1030B	OHS
Roma - Sez. C	H_501_C_1030C	OHS
Roma - Sez. C	H_501_C_1030A	OHS
Roma - Sez. C	H_501_C_1040A	OHS
Roma - Sez. C	H_501_C_1040	OHS
Roma - Sez. C	H_501_C_1040B	OHS
Roma - Sez. C	H_501_C_1029D	OHS
Roma - Sez. C	H_501_C_1029A	OHS
Roma - Sez. C	H_501_C_1029C	OHS
Roma - Sez. C	H_501_C_1029B	OHS
Roma - Sez. C	H_501_C_1051B	OHS
Roma - Sez. C	H_501_C_1051C	OHS
Roma - Sez. C	H_501_C_1051A	OHS
Roma - Sez. C	H_501_C_1051D	OHS
Roma - Sez. C	H_501_C_1039B	OHS
Roma - Sez. C	H_501_C_1027A	OHS
Roma - Sez. C	H_501_C_1027B	OHS
Roma - Sez. C	H_501_C_1026A	OHS
Roma - Sez. C	H_501_C_1026B	OHS
Roma - Sez. C	H_501_C_882	OHS
Roma - Sez. C	H_501_C_881	OHS
Roma - Sez. C	H_501_C_881AA	OHS
Roma - Sez. C	H_501_C_881AB	OHS
Roma - Sez. C	H_501_C_886	OHS
Roma - Sez. C	H_501_C_886A	OHS

<b>Comune</b>	<b>Foglio Catastale</b>	<b>Sup. Vincolante Quota Cost.</b>
Roma - Sez. C	H_501_C_886AA	OHS
Roma - Sez. C	H_501_C_886B	OHS
Roma - Sez. C	H_501_C_886C	OHS
Roma - Sez. C	H_501_C_1166B	OHS
Roma - Sez. C	H_501_C_1170C	OHS
Roma - Sez. C	H_501_C_1172A	OHS
Roma - Sez. C	H_501_C_1172D	OHS
Roma - Sez. C	H_501_C_1172CX	OHS
Roma - Sez. C	H_501_C_1173	OHS
Roma - Sez. C	H_501_C_1183	OHS
Roma - Sez. C	H_501_C_1183A	OHS
Roma - Sez. C	H_501_C_1183B	OHS
Roma - Sez. C	H_501_C_1183C	OHS
Roma - Sez. C	H_501_C_1184	OHS
Roma - Sez. C	H_501_C_1185	OHS
Roma - Sez. C	H_501_C_1185A	OHS
Roma - Sez. C	H_501_C_1185B	OHS
Roma - Sez. C	H_501_C_1185C	OHS
Roma - Sez. C	H_501_C_1186	OHS
Roma - Sez. C	H_501_C_1186A	OHS
Roma - Sez. C	H_501_C_1182A	OHS
Roma - Sez. C	H_501_C_1182B	OHS
Roma - Sez. C	H_501_C_1182C	OHS
Roma - Sez. C	H_501_C_1182D	OHS
Roma - Sez. C	H_501_C_1171A	OHS
Roma - Sez. C	H_501_C_1171B	OHS
Roma - Sez. C	H_501_C_1168	OHS
Roma - Sez. C	H_501_C_1166E	OHS
Roma - Sez. C	H_501_C_1166D	OHS
Roma - Sez. C	H_501_C_1181A	OHS
Roma - Sez. C	H_501_C_1181B	OHS
Roma - Sez. C	H_501_C_1181C	OHS
Roma - Sez. C	H_501_C_1181D	OHS
Roma - Sez. C	H_501_C_1190	OHS
Roma - Sez. C	H_501_C_1189	OHS
Roma - Sez. C	H_501_C_1188	OHS
Roma - Sez. C	H_501_C_1180	OHS
Roma - Sez. C	H_501_C_1175	OHS
Roma - Sez. C	H_501_C_1178A	OHS
Roma - Sez. C	H_501_C_1178B	OHS
Roma - Sez. C	H_501_C_1178C	OHS
Roma - Sez. C	H_501_C_1178D	OHS
Roma - Sez. C	H_501_C_1178E	OHS
Roma - Sez. C	H_501_C_1174	OHS

<b>Comune</b>	<b>Foglio Catastale</b>	<b>Sup. Vincolante Quota Cost.</b>
Roma - Sez. C	H_501_C_1157	OHS
Roma - Sez. C	H_501_C_1153A	OHS
Roma - Sez. C	H_501_C_1153B	OHS
Roma - Sez. C	H_501_C_1153C	OHS
Roma - Sez. C	H_501_C_1153D	OHS
Roma - Sez. C	H_501_C_1153E	OHS
Roma - Sez. C	H_501_C_1153F	OHS
Roma - Sez. C	H_501_C_1153G	OHS
Roma - Sez. C	H_501_C_1153H	OHS
Roma - Sez. C	H_501_C_1179A	OHS
Roma - Sez. C	H_501_C_1179B	OHS
Roma - Sez. C	H_501_C_1179C	OHS
Roma - Sez. C	H_501_C_1179D	OHS
Roma - Sez. C	H_501_C_1179E	OHS
Roma - Sez. C	H_501_C_1167	OHS
Roma - Sez. C	H_501_C_1166A	OHS
Roma - Sez. C	H_501_C_1164	OHS
Roma - Sez. C	H_501_C_1177A	OHS
Roma - Sez. C	H_501_C_1177B	OHS
Roma - Sez. C	H_501_C_1177C	OHS
Roma - Sez. C	H_501_C_1158	OHS
Roma - Sez. C	H_501_C_1158A	OHS
Roma - Sez. C	H_501_C_1158B	OHS
Roma - Sez. C	H_501_C_1158C	OHS
Roma - Sez. C	H_501_C_1156A	OHS
Roma - Sez. C	H_501_C_1156B	OHS
Roma - Sez. C	H_501_C_1163	OHS
Roma - Sez. C	H_501_C_1163A	OHS
Roma - Sez. C	H_501_C_1155A	OHS
Roma - Sez. C	H_501_C_1155B	OHS
Roma - Sez. C	H_501_C_1155C	OHS
Roma - Sez. C	H_501_C_1161A	OHS
Roma - Sez. C	H_501_C_1161B	OHS
Roma - Sez. C	H_501_C_1161C	OHS
Roma - Sez. C	H_501_C_1160A	OHS
Roma - Sez. C	H_501_C_1160B	OHS
Roma - Sez. C	H_501_C_1160C	OHS
Roma - Sez. C	H_501_C_888	OHS
Roma - Sez. C	H_501_C_1159A	OHS
Roma - Sez. C	H_501_C_1159B	OHS
Roma - Sez. C	H_501_C_1159C	OHS
Roma - Sez. C	H_501_C_884	OHS
Roma - Sez. C	H_501_C_872	OHS
Roma - Sez. C	H_501_C_865	OHS

<b>Comune</b>	<b>Foglio Catastale</b>	<b>Sup. Vincolante Quota Cost.</b>
Roma - Sez. C	H_501_C_866	OHS
Roma - Sez. C	H_501_C_870	OHS
Roma - Sez. C	H_501_C_871	OHS
Roma - Sez. C	H_501_C_1149A	OHS
Roma - Sez. C	H_501_C_1149B	OHS
Roma - Sez. C	H_501_C_1149C	OHS
Roma - Sez. C	H_501_C_1152A	OHS
Roma - Sez. C	H_501_C_1152B	OHS
Roma - Sez. C	H_501_C_1152C	OHS
Roma - Sez. C	H_501_C_1152D	OHS
Roma - Sez. C	H_501_C_1152E	OHS
Roma - Sez. C	H_501_C_1152F	OHS
Roma - Sez. C	H_501_C_1154A	OHS
Roma - Sez. C	H_501_C_1154B	OHS
Roma - Sez. C	H_501_C_1154C	OHS
Roma - Sez. C	H_501_C_1154D	OHS
Roma - Sez. C	H_501_C_1154E	OHS
Roma - Sez. C	H_501_C_1151A	OHS
Roma - Sez. C	H_501_C_1151B	OHS
Roma - Sez. C	H_501_C_1151C	OHS
Roma - Sez. C	H_501_C_1151D	OHS
Roma - Sez. C	H_501_C_1151E	OHS
Roma - Sez. C	H_501_C_1151F	OHS
Roma - Sez. C	H_501_C_1151G	OHS
Roma - Sez. C	H_501_C_1130C	OHS
Roma - Sez. C	H_501_C_1130B	OHS
Roma - Sez. C	H_501_C_1130A	OHS
Roma - Sez. C	H_501_C_1130CA	OHS
Roma - Sez. C	H_501_C_1130AA	OHS
Roma - Sez. C	H_501_C_1132B	OHS
Roma - Sez. C	H_501_C_1129B	OHS
Roma - Sez. C	H_501_C_1129A	OHS
Roma - Sez. C	H_501_C_1125G	OHS
Roma - Sez. C	H_501_C_1126A	OHS
Roma - Sez. C	H_501_C_1126B	OHS
Roma - Sez. C	H_501_C_1126C	OHS
Roma - Sez. C	H_501_C_1126D	OHS
Roma - Sez. C	H_501_C_1126E	OHS
Roma - Sez. C	H_501_C_1126F	OHS
Roma - Sez. C	H_501_C_1127	OHS
Roma - Sez. C	H_501_C_1127A	OHS
Roma - Sez. C	H_501_C_1150A	OHS
Roma - Sez. C	H_501_C_1150B	OHS
Roma - Sez. C	H_501_C_1150D	OHS

<b>Comune</b>	<b>Foglio Catastale</b>	<b>Sup. Vincolante Quota Cost.</b>
Roma - Sez. C	H_501_C_1150DA	OHS
Roma - Sez. C	H_501_C_1150DB	OHS
Roma - Sez. C	H_501_C_1150DC	OHS
Roma - Sez. C	H_501_C_1150DD	OHS
Roma - Sez. C	H_501_C_1150C	OHS
Roma - Sez. C	H_501_C_1150CA	OHS
Roma - Sez. C	H_501_C_1150E	OHS
Roma - Sez. C	H_501_C_1150EA	OHS
Roma - Sez. C	H_501_C_1150EB	OHS
Roma - Sez. C	H_501_C_868	OHS
Roma - Sez. C	H_501_C_869	OHS
Roma - Sez. C	H_501_C_863	OHS
Roma - Sez. C	H_501_C_864	OHS
Roma - Sez. C	H_501_C_858	OHS
Roma - Sez. C	H_501_C_857	OHS
Roma - Sez. C	H_501_C_862	OHS
Roma - Sez. C	H_501_C_867	OHS
Roma - Sez. C	H_501_C_1124	OHS
Roma - Sez. C	H_501_C_761	OHS
Roma - Sez. C	H_501_C_762	OHS
Roma - Sez. C	H_501_C_759	OHS
Roma - Sez. C	H_501_C_993	IHS
Roma - Sez. C	H_501_C_987A	IHS
Roma - Sez. C	H_501_C_987B	IHS
Roma - Sez. C	H_501_C_987C	IHS
Roma - Sez. C	H_501_C_991	IHS
Roma - Sez. C	H_501_C_979A	IHS
Roma - Sez. C	H_501_C_979C	IHS
Roma - Sez. C	H_501_C_979D	IHS
Roma - Sez. C	H_501_C_979E	IHS
Roma - Sez. C	H_501_C_988	IHS
Roma - Sez. C	H_501_C_980	IHS
Roma - Sez. C	H_501_C_981	IHS
Roma - Sez. A	H_501_A_975	IHS
Roma - Sez. A	H_501_A_975A	IHS
Roma - Sez. A	H_501_A_975B	IHS
Roma - Sez. A	H_501_A_968C	IHS
Roma - Sez. A	H_501_A_970A	IHS
Roma - Sez. C	H_501_C_1004A	IHS
Roma - Sez. C	H_501_C_1004	IHS
Roma - Sez. C	H_501_C_1005A	IHS
Roma - Sez. C	H_501_C_1002	IHS
Roma - Sez. C	H_501_C_1006	IHS
Roma - Sez. C	H_501_C_1003	IHS



<b>Comune</b>	<b>Foglio Catastale</b>	<b>Sup. Vincolante Quota Cost.</b>
Roma - Sez. C	H_501_C_1003A	IHS
Roma - Sez. C	H_501_C_1003B	IHS
Roma - Sez. C	H_501_C_1003C	IHS
Roma - Sez. C	H_501_C_1041B	IHS
Roma - Sez. C	H_501_C_1007A	IHS
Roma - Sez. C	H_501_C_1007B	IHS
Roma - Sez. C	H_501_C_1007C	IHS
Roma - Sez. C	H_501_C_1007	IHS
Roma - Sez. C	H_501_C_1010A	IHS
Roma - Sez. C	H_501_C_1010B	IHS
Roma - Sez. C	H_501_C_1010C	IHS
Roma - Sez. C	H_501_C_1010D	IHS
Roma - Sez. C	H_501_C_1012B	IHS
Roma - Sez. C	H_501_C_1012C	IHS
Roma - Sez. C	H_501_C_1012E	IHS
Roma - Sez. C	H_501_C_1011A	IHS
Roma - Sez. C	H_501_C_1011B	IHS
Roma - Sez. C	H_501_C_1011C	IHS
Roma - Sez. C	H_501_C_1008A	IHS
Roma - Sez. C	H_501_C_1008B	IHS
Roma - Sez. C	H_501_C_1008C	IHS
Roma - Sez. C	H_501_C_1008D	IHS
Roma - Sez. C	H_501_C_1009A	IHS
Roma - Sez. C	H_501_C_1009B	IHS
Roma - Sez. C	H_501_C_1009	IHS
Roma - Sez. C	H_501_C_1013A	IHS
Roma - Sez. C	H_501_C_1013B	IHS
Roma - Sez. C	H_501_C_1013C	IHS
Roma - Sez. C	H_501_C_1014A	IHS
Roma - Sez. C	H_501_C_1014B	IHS
Roma - Sez. C	H_501_C_1014	IHS
Ciampino	E_958_2A	IHS
Ciampino	E_958_3	IHS
Ciampino	E_958_4	IHS
Ciampino	E_958_6A	IHS
Ciampino	E_958_8	IHS
Ciampino	E_958_9	IHS
Ciampino	E_958_10	IHS
Ciampino	E_958_11	IHS
Ciampino	E_958_12	IHS
Ciampino	E_958_13	IHS
Ciampino	E_958_14	IHS
Ciampino	E_958_17	IHS
Ciampino	E_958_18	IHS

<b>Comune</b>	<b>Foglio Catastale</b>	<b>Sup. Vincolante Quota Cost.</b>
Ciampino	E_958_19	IHS
Marino	E_958_20	IHS
Marino	E_958_26	IHS
Marino	E_958_27	IHS
Marino	E_958_28	IHS
Marino	E_958_29	IHS
Marino	E_958_30	IHS
Marino	E_958_31	IHS
Frascati	D_773_1	OHS
Frascati	D_773_2	OHS
Frascati	D_773_3	OHS
Frascati	D_773_4	OHS
Frascati	D_773_5	OHS
Frascati	D_773_6	OHS
Frascati	D_773_7	OHS
Frascati	D_773_8	OHS
Frascati	D_773_12	OHS
Frascati	D_773_13	OHS
Frascati	D_773_14	OHS
Frascati	D_773_15	OHS
Frascati	D_773_20	OHS
Frascati	D_773_25A	OHS
Frascati	D_773_500	OHS
Frascati	D_773_26	OHS
Grottaferrata	E_204_4	OHS
Grottaferrata	E_204_7A	OHS
Grottaferrata	E_204_12A	OHS
Grottaferrata	E_204_13	OHS
Grottaferrata	E_204_13A	OHS
Grottaferrata	E_204_13B	OHS
Grottaferrata	E_204_13C	OHS
Grottaferrata	E_204_14	OHS
Grottaferrata	E_204_15	OHS
Grottaferrata	E_204_16	OHS
Grottaferrata	E_204_17	OHS
Grottaferrata	E_204_18	OHS
Grottaferrata	E_204_19	OHS
Grottaferrata	E_204_20	OHS
Grottaferrata	E_204_21	OHS
Castelgandolfo	C_116_4	OHS
Castelgandolfo	C_116_9A	OHS
Castelgandolfo	C_116_10	OHS
Castelgandolfo	C_116_11	OHS
Castelgandolfo	C_116_12	OHS

<b>Comune</b>	<b>Foglio Catastale</b>	<b>Sup. Vincolante Quota Cost.</b>
Castelgandolfo	C_116_13	OHS
Castelgandolfo	C_116_15	OHS
Castelgandolfo	C_116_16	OHS
Genzano	D_972_1	OHS
Genzano	D_972_2	OHS
Genzano	D_972_3	OHS
Genzano	D_972_4	OHS
Genzano	D_972_5	OHS
Genzano	D_972_6	OHS
Genzano	D_972_7	OHS
Genzano	D_972_8	OHS
Genzano	D_972_11	OHS
Pomezia	G_811_1	OHS
Pomezia	G_811_1A	OHS
Pomezia	G_811_1B	OHS
Pomezia	G_811_1C	OHS
Pomezia	G_811_1D	OHS
Pomezia	G_811_1E	OHS
Pomezia	G_811_2	OHS
Pomezia	G_811_2A	OHS
Pomezia	G_811_2B	OHS
Pomezia	G_811_2C	OHS
Pomezia	G_811_13	OHS
Pomezia	G_811_13A	OHS
Pomezia	G_811_13B	OHS
Pomezia	G_811_13C	OHS
Pomezia	G_811_13D	OHS
Pomezia	G_811_13E	OHS
Pomezia	G_811_13F	OHS
Pomezia	G_811_14	OHS
Pomezia	G_811_16	OHS
Pomezia	G_811_36	OHS
Pomezia	G_811_35	OHS
Pomezia	G_811_12	OHS
Pomezia	G_811_12A	OHS
Pomezia	G_811_12B	OHS
Pomezia	G_811_12C	OHS
Pomezia	G_811_9	OHS
Ardea	G_811_17	OHS
Ardea	G_811_18	OHS
Ardea	G_811_19	OHS
Ardea	G_811_20	OHS
Ardea	G_811_21	OHS
Ardea	G_811_23	OHS

<b>Comune</b>	<b>Foglio Catastale</b>	<b>Sup. Vincolante Quota Cost.</b>
Montecompatri	E_958_3	OHS
Montecompatri	E_958_4	OHS
Montecompatri	E_958_5	OHS
Montecompatri	E_958_6	OHS
Montecompatri	E_958_8	OHS
Montecompatri	E_958_9	OHS
Montecompatri	E_958_10	OHS
Montecompatri	E_958_11	OHS
Montecompatri	E_958_12	OHS
Montecompatri	E_958_13	OHS
Montecompatri	E_958_14	OHS
Montecompatri	E_958_17	OHS
Montecompatri	E_958_18	OHS
Montecompatri	E_958_19	OHS
Montecompatri	E_958_20	OHS
Montecompatri	E_958_20A	OHS
Montecompatri	E_958_26	OHS
Montecompatri	E_958_27	OHS
Montecompatri	E_958_28	OHS
Montecompatri	E_958_29	OHS
Montecompatri	E_958_30	OHS
Montecompatri	E_958_31	OHS
Zagarolo	M_141_1	OHS
Zagarolo	M_141_2	OHS
Zagarolo	M_141_3	OHS
Zagarolo	M_141_4	OHS
Zagarolo	M_141_6	OHS
Zagarolo	M_141_7	OHS
San Cesareo	M_141_8	OHS
San Cesareo	M_141_14	OHS
San Cesareo	M_141_15	OHS
San Cesareo	M_141_16	OHS
San Cesareo	M_141_17	OHS
San Cesareo	M_141_19	OHS
San Cesareo	M_141_19A	OHS
San Cesareo	M_141_61	OHS
San Cesareo	M_141_62	OHS
San Cesareo	M_141_63	OHS
San Cesareo	M_141_64	OHS
San Cesareo	M_141_72	OHS
Rocca Priora	H_432_1	OHS
Rocca Priora	H_432_2	OHS
Rocca Priora	H_432_2A	OHS
Rocca Priora	H_432_2B	OHS

<b>Comune</b>	<b>Foglio Catastale</b>	<b>Sup. Vincolante Quota Cost.</b>
Rocca Priora	H_432_3	OHS
Rocca Priora	H_432_6	OHS
Rocca Priora	H_432_7	OHS
Rocca Priora	H_432_8	OHS
Rocca Priora	H_432_9	OHS
Rocca Priora	H_432_14	OHS
Rocca Priora	H_432_20	OHS
Rocca Priora	H_432_21	OHS
Rocca Priora	H_432_22	OHS
Rocca Priora	H_432_23	OHS
Rocca Priora	H_432_24	OHS
Rocca Priora	H_432_26	OHS
Rocca Priora	H_432_27	OHS
Rocca Priora	H_432_28	OHS
Rocca Priora	H_432_29	OHS
Rocca Priora	H_432_32	OHS
Rocca Priora	H_432_32A	OHS
Rocca Priora	H_432_500	OHS
Rocca di Papa	H_404_1	OHS
Rocca di Papa	H_404_2	OHS
Rocca di Papa	H_404_3	OHS
Rocca di Papa	H_404_4	OHS
Rocca di Papa	H_404_5	OHS
Rocca di Papa	H_404_6	OHS
Rocca di Papa	H_404_7	OHS
Rocca di Papa	H_404_8	OHS
Rocca di Papa	H_404_9	OHS
Rocca di Papa	H_404_10	OHS
Rocca di Papa	H_404_11	OHS
Rocca di Papa	H_404_12	OHS
Rocca di Papa	H_404_12A	OHS
Rocca di Papa	H_404_13	OHS
Rocca di Papa	H_404_14	OHS
Rocca di Papa	H_404_15	OHS
Rocca di Papa	H_404_16	OHS
Rocca di Papa	H_404_17	OHS
Rocca di Papa	H_404_18	OHS
Rocca di Papa	H_404_20	OHS
Rocca di Papa	H_404_21	OHS
Rocca di Papa	H_404_22	OHS
Rocca di Papa	H_404_23	OHS
Rocca di Papa	H_404_24	OHS
Rocca di Papa	H_404_25	OHS
Rocca di Papa	H_404_28	OHS

<b>Comune</b>	<b>Foglio Catastale</b>	<b>Sup. Vincolante Quota Cost.</b>
Rocca di Papa	H_404_29	OHS
Rocca di Papa	H_404_30	OHS
Rocca di Papa	H_404_31	OHS
Rocca di Papa	H_404_32	OHS
Colonna	C_900_1	OHS
Colonna	C_900_2	OHS
Colonna	C_900_3	OHS
Colonna	C_900_4	OHS
Colonna	C_900_5	OHS
Colonna	C_900_6	OHS
Colonna	C_900_500	OHS
Monteporzio	F_590_1	OHS
Monteporzio	F_590_2	OHS
Monteporzio	F_590_3	OHS
Monteporzio	F_590_4	OHS
Monteporzio	F_590_5	OHS
Monteporzio	F_590_6	OHS
Monteporzio	F_590_7	OHS
Monteporzio	F_590_7A	OHS
Monteporzio	F_590_8	OHS
Monteporzio	F_590_9	OHS
Monteporzio	F_590_10	OHS
Monteporzio	F_590_11	OHS
Monteporzio	F_590_12	OHS
Monteporzio	F_590_13	OHS
Monteporzio	F_590_500	OHS
Albano Laziale	A_132_1	OHS
Albano Laziale	A_132_2	OHS
Albano Laziale	A_132_3	OHS
Albano Laziale	A_132_4	OHS
Albano Laziale	A_132_5	OHS
Albano Laziale	A_132_6	OHS
Albano Laziale	A_132_7	OHS
Albano Laziale	A_132_8	OHS
Albano Laziale	A_132_9	OHS
Albano Laziale	A_132_10	OHS
Albano Laziale	A_132_11	OHS
Albano Laziale	A_132_12	OHS
Albano Laziale	A_132_13	OHS
Albano Laziale	A_132_14	OHS
Albano Laziale	A_132_15	OHS
Albano Laziale	A_132_16	OHS
Albano Laziale	A_132_17	OHS
Albano Laziale	A_132_18	OHS

<b>Comune</b>	<b>Foglio Catastale</b>	<b>Sup. Vincolante Quota Cost.</b>
Albano Laziale	A_132_19	OHS
Albano Laziale	A_132_20	OHS
Albano Laziale	A_132_21	OHS
Albano Laziale	A_132_22	OHS
Albano Laziale	A_132_23	OHS
Albano Laziale	A_132_24	OHS
Albano Laziale	A_132_25	OHS
Albano Laziale	A_132_26	OHS
Albano Laziale	A_132_27	OHS
Albano Laziale	A_132_28	OHS
Albano Laziale	A_132_29	OHS
Albano Laziale	A_132_30	OHS
Albano Laziale	A_132_31	OHS
Albano Laziale	A_132_32	OHS
Ariccia	A_401_1	OHS
Ariccia	A_401_2	OHS
Ariccia	A_401_3	OHS
Ariccia	A_401_4	OHS
Ariccia	A_401_5	OHS
Ariccia	A_401_6	OHS
Ariccia	A_401_6A	OHS
Ariccia	A_401_7	OHS
Ariccia	A_401_8	OHS
Ariccia	A_401_9	OHS
Ariccia	A_401_10	OHS
Ariccia	A_401_11	OHS
Ariccia	A_401_12	OHS
Ariccia	A_401_13	OHS
Ariccia	A_401_14	OHS
Ariccia	A_401_15	OHS
Ariccia	A_401_16	OHS
Ariccia	A_401_17	OHS
Ariccia	A_401_18	OHS
Ariccia	A_401_19	OHS
Ariccia	A_401_20	OHS
Ariccia	A_401_21	OHS
Ariccia	A_401_22	OHS
Ariccia	A_401_23	OHS
Ariccia	A_401_24	OHS
Nemi	F_865_1	OHS
Nemi	F_865_2	OHS
Nemi	F_865_3	OHS
Nemi	F_865_4	OHS
Nemi	F_865_4A	OHS

<b>Comune</b>	<b>Foglio Catastale</b>	<b>Sup. Vincolante Quota Cost.</b>
Nemi	F_865_5	OHS
Nemi	F_865_6	OHS
Nemi	F_865_7	OHS
Nemi	F_865_8	OHS
Nemi	F_865_9	OHS
Velletri	L_719_28	OHS
Velletri	L_719_29	OHS
Velletri	L_719_30	OHS
Velletri	L_719_31	OHS
Velletri	L_719_32	OHS
Velletri	L_719_33	OHS
Velletri	L_719_41	OHS
Velletri	L_719_45	OHS
Velletri	L_719_46	OHS
Velletri	L_719_57	OHS
Aprilia	A_341_1	OHS
Aprilia	A_341_2	OHS
Aprilia	A_341_3	OHS



## 9.2. Fogli catastali limitati da Superfici a Quota Variabile

Facendo riferimento alla superficie di inviluppo sono stati individuati, per ogni Comune, i fogli catastali sui quali vige un vincolo dovuto a superfici di limitazioni ostacolo con quota variabile.

Riprodotti singolarmente i fogli catastali, nella loro scala ufficiale (1:4000, 1:2.000, o 1:1.000) è stato riportando su di essi la parte di superficie di inviluppo, con le relative quote altimetriche assolute delle curve di isolivello, che interessa l'area di territorio oggetto del foglio stesso.

Le superfici a quota variabile cui si fa riferimento sono le seguenti:

- Superfici di Salita al Decollo (TOCS);
- Superfici di Avvicinamento (AS);
- Superficie di Transizione (TS);
- Superficie Conica (CS).

Alcuni fogli catastali soggetti a vincolo derivante da superficie ostacolo a quota variabile, risultano vincolati in parte anche da superfici a quota costante. Pertanto nel seguente elenco compare, per questi fogli, anche l'indicazione IHS e/o OHS.

Comune	Foglio Catastale	Sup. Vincolante Quota Var.	Tavola	Scala	Formato
Roma - Sez. A	H_501_A_552	AS	PC 1	1:2000	A2
Roma - Sez. A	H_501_A_567	AS	PC 2	1:2000	A2
Roma - Sez. A	H_501_A_568	AS, TOCS	PC 3	1:2000	A2+
Roma - Sez. A	H_501_A_548	AS	PC 4	1:2000	A2+
Roma - Sez. A	H_501_A_541	AS	PC 5	1:2000	A2
Roma - Sez. A	H_501_A_544	AS	PC 6	1:2000	A2+
Roma - Sez. A	H_501_A_558	AS	PC 7	1:2000	A2
Roma - Sez. A	H_501_A_553	AS	PC 8	1:2000	A2
Roma - Sez. A	H_501_A_554	AS	PC 9	1:2000	A2+
Roma - Sez. A	H_501_A_555	AS	PC 10	1:2000	A1
Roma - Sez. A	H_501_A_559	AS, OHS	PC 11	1:2000	A2+
Roma - Sez. A	H_501_A_472	AS, OHS	PC 12	1:2000	A2
Roma - Sez. A	H_501_A_556	AS	PC 13	1:2000	A2
Roma - Sez. A	H_501_A_547	AS	PC 14	1:2000	A2+
Roma - Sez. A	H_501_A_473	AS, OHS	PC 15	1:2000	A2
Roma - Sez. A	H_501_A_577	AS, OHS	PC 16	1:2000	A2
Roma - Sez. A	H_501_A_549	AS	PC 17	1:2000	A2+
Roma - Sez. A	H_501_A_576	AS	PC 18	1:2000	A2+
Roma - Sez. A	H_501_A_571	AS	PC 19	1:2000	A2
Roma - Sez. A	H_501_A_542	AS, TOCS	PC 20	1:2000	A2+
Roma - Sez. A	H_501_A_543	AS, TOCS	PC 21	1:2000	A2
Roma - Sez. A	H_501_A_533	AS, TOCS	PC 22	1:2000	A1
Roma - Sez. A	H_501_A_599	AS	PC 23	1:4000	A2+
Roma - Sez. A	H_501_A_599 A	AS	PC 24	1:2000	A2

Comune	Foglio Catastale	Sup. Vincolante Quota Var.	Tavola	Scala	Formato
Roma - Sez. A	H_501_A_280	AS	PC 25	1:2000	A2+
Roma - Sez. A	H_501_A_575	AS, OHS	PC 26	1:2000	A2
Roma - Sez. A	H_501_A_574	AS, OHS	PC 27	1:2000	A2
Roma - Sez. A	H_501_A_573	AS, OHS	PC 28	1:2000	A2
Roma - Sez. A	H_501_A_572	AS	PC 29	1:2000	A2+
Roma - Sez. A	H_501_A_570	AS	PC 30	1:2000	A2+
Roma - Sez. A	H_501_A_569	AS	PC 31	1:2000	A2
Roma - Sez. A	H_501_A_566	AS	PC 32	1:2000	A2+
Roma - Sez. A	H_501_A_582	AS, OHS	PC 33	1:2000	A2+
Roma - Sez. A	H_501_A_581	AS, OHS	PC 34	1:2000	A1
Roma - Sez. A	H_501_A_583	AS, OHS	PC 35	1:2000	A2+
Roma - Sez. A	H_501_A_580	AS, OHS	PC 36	1:2000	A1
Roma - Sez. A	H_501_A_565	AS	PC 37	1:2000	A2+
Roma - Sez. A	H_501_A_563	AS	PC 38	1:2000	A2
Roma - Sez. A	H_501_A_564 A	AS	PC 39	1:2000	A1
Roma - Sez. A	H_501_A_564 B	AS	PC 40	1:2000	A2
Roma - Sez. A	H_501_A_564 C	AS	PC 41	1:2000	A2
Roma - Sez. A	H_501_A_269	AS	PC 42	1:4000	A2+
Roma - Sez. A	H_501_A_579	AS	PC 43	1:2000	A1
Roma - Sez. A	H_501_A_279	AS	PC 44	1:2000	A1
Roma - Sez. A	H_501_A_973	CS, IHS	PC 45	1:4000	A1+
Roma - Sez. A	H_501_A_973 A	CS	PC 46	1:4000	A2
Roma - Sez. A	H_501_A_880 A	CS, OHS	PC 47	1:2000	A1
Roma - Sez. A	H_501_A_880	CS, OHS	PC 48	1:4000	A2
Roma - Sez. A	H_501_A_883	CS	PC 49	1:4000	A1
Roma - Sez. A	H_501_A_972	CS	PC 50	1:4000	A2
Roma - Sez. A	H_501_A_877	CS	PC 51	1:4000	A2+
Roma - Sez. A	H_501_A_924	CS, OHS	PC 52	1:4000	A1
Roma - Sez. A	H_501_A_922	CS, OHS	PC 53	1:4000	A2+
Roma - Sez. A	H_501_A_966	CS	PC 54	1:4000	A1
Roma - Sez. A	H_501_A_966 A	CS	PC 55	1:2000	A2
Roma - Sez. A	H_501_A_967	CS	PC 56	1:2000	A2
Roma - Sez. A	H_501_A_967 A	CS	PC 57	1:2000	A1
Roma - Sez. A	H_501_A_967 B	CS	PC 58	1:2000	A2
Roma - Sez. A	H_501_A_967 C	CS	PC 59	1:2000	A1
Roma - Sez. A	H_501_A_967 D	CS	PC 60	1:2000	A2
Roma - Sez. A	H_501_A_963	AS, CS, OHS	PC 61	1:4000	A2+
Roma - Sez. A	H_501_A_964 A	CS	PC 62	1:2000	A1
Roma - Sez. A	H_501_A_964 B	CS	PC 63	1:2000	A2
Roma - Sez. A	H_501_A_974	CS, OHS	PC 64	1:4000	A1
Roma - Sez. A	H_501_A_968	CS, IHS	PC 65	1:4000	A1
Roma - Sez. A	H_501_A_968 A	CS, IHS	PC 66	1:2000	A2
Roma - Sez. A	H_501_A_968 B	CS, IHS	PC 67	1:2000	A1
Roma - Sez. A	H_501_A_964	CS, AS, TOCS	PC 68	1:4000	A1

Comune	Foglio Catastale	Sup. Vincolante Quota Var.	Tavola	Scala	Formato
Roma - Sez. A	H_501_A_962	AS, TOCS, OHS	PC 69	1:4000	A2+
Roma - Sez. A	H_501_A_915 A	TOCS	PC 70	1:2000	A1
Roma - Sez. A	H_501_A_915 B	TOCS	PC 71	1:2000	A2
Roma - Sez. A	H_501_A_915 C	AS, OHS	PC 72	1:2000	A1
Roma - Sez. A	H_501_A_915 D	AS, TOCS, OHS	PC 73	1:2000	A2
Roma - Sez. A	H_501_A_961 A	TOCS	PC 74	1:2000	A2
Roma - Sez. A	H_501_A_914 C	TOCS, OHS	PC 75	1:2000	A2+
Roma - Sez. A	H_501_A_914 A	TOCS, OHS	PC 76	1:2000	A2+
Roma - Sez. A	H_501_A_939	TOCS, OHS	PC 77	1:2000	A1
Roma - Sez. A	H_501_A_940	TOCS, OHS	PC 78	1:2000	A2
Roma - Sez. A	H_501_A_941	TOCS, OHS	PC 79	1:2000	A1
Roma - Sez. A	H_501_A_942	TOCS	PC 80	1:2000	A2+
Roma - Sez. A	H_501_A_952	TOCS, OHS	PC 81	1:4000	A2
Roma - Sez. A	H_501_A_952 A	TOCS, OHS	PC 82	1:2000	A2+
Roma - Sez. A	H_501_A_955 A	TOCS	PC 83	1:2000	A2+
Roma - Sez. A	H_501_A_955 B	TOCS, AS	PC 84	1:2000	A2+
Roma - Sez. A	H_501_A_961 B	TOCS	PC 85	1:2000	A1
Roma - Sez. A	H_501_A_961 C	TOCS	PC 86	1:2000	A2+
Roma - Sez. A	H_501_A_961 D	TOCS	PC 87	1:2000	A2+
Roma - Sez. A	H_501_A_956 A	AS, OHS	PC 88	1:2000	A2+
Roma - Sez. A	H_501_A_956 B	TOCS, AS	PC 89	1:2000	A2+
Roma - Sez. A	H_501_A_956 C	AS, CS, OHS	PC 90	1:2000	A1
Roma - Sez. A	H_501_A_956 D	AS, CS	PC 91	1:2000	A1
Roma - Sez. A	H_501_A_957 A	CS, OHS	PC 92	1:2000	A2
Roma - Sez. A	H_501_A_957 B	CS	PC 93	1:2000	A2
Roma - Sez. A	H_501_A_957 C	CS	PC 94	1:2000	A2
Roma - Sez. A	H_501_A_957 D	CS	PC 95	1:2000	A2
Roma - Sez. A	H_501_A_957 E	CS	PC 96	1:2000	A2+
Roma - Sez. A	H_501_A_965	CS	PC 97	1:4000	A2
Roma - Sez. A	H_501_A_965 A	TOCS	PC 98	1:2000	A2
Roma - Sez. A	H_501_A_965 B	TOCS, CS	PC 99	1:2000	A2
Roma - Sez. A	H_501_A_969	TOCS, CS, IHS	PC 100	1:4000	A1
Roma - Sez. A	H_501_A_970	CS, IHS	PC 101	1:4000	A2
Roma - Sez. A	H_501_A_996	CS	PC 102	1:4000	A2
Roma - Sez. A	H_501_A_995	CS	PC 103	1:4000	A2+
Roma - Sez. A	H_501_A_958	CS, OHS	PC 104	1:4000	A1
Roma - Sez. A	H_501_A_954	CS, OHS	PC 105	1:4000	A1
Roma - Sez. A	H_501_A_959	CS, OHS	PC 106	1:4000	A1
Roma - Sez. A	H_501_A_960 A	CS	PC 107	1:2000	A1
Roma - Sez. A	H_501_A_960 B	CS	PC 108	1:2000	A2+
Roma - Sez. A	H_501_A_960 C	CS	PC 109	1:2000	A2
Roma - Sez. A	H_501_A_1024 A	CS, OHS	PC 110	1:2000	A1
Roma - Sez. A	H_501_A_1024 B	CS, OHS	PC 111	1:2000	A1
Roma - Sez. A	H_501_A_1025 A	CS	PC 112	1:2000	A1

Comune	Foglio Catastale	Sup. Vincolante Quota Var.	Tavola	Scala	Formato
Roma - Sez. A	H_501_A_1025 C	CS	PC 113	1:2000	A2
Roma - Sez. A	H_501_A_971	CS, IHS	PC 114	1:4000	A2
Roma - Sez. A	H_501_A_996 A	CS, IHS	PC 115	1:2000	A2
Roma - Sez. A	H_501_A_954 B	CS, OHS	PC 116	1:2000	A2
Roma - Sez. C	H_501_C_1172 C	CS, OHS	PC 118	1:4000	A2
Roma - Sez. C	H_501_C_1172 B	CS, OHS	PC 117	1:4000	A2+
Roma - Sez. C	H_501_C_1170 C	CS, OHS	PC 121	1:4000	A2+
Roma - Sez. C	H_501_C_1170 B	CS, OHS	PC 120	1:4000	A2
Roma - Sez. C	H_501_C_1170 A	CS, OHS	PC 119	1:4000	A2
Roma - Sez. C	H_501_C_1169 B	CS, IHS	PC 124	1:4000	A2+
Roma - Sez. C	H_501_C_1166 C	CS, OHS	PC 125	1:4000	A2
Roma - Sez. C	H_501_C_1165 C	CS, OHS	PC 127	1:4000	A2+
Roma - Sez. C	H_501_C_1165 B	CS, OHS	PC 128	1:4000	A2+
Roma - Sez. C	H_501_C_1169	CS, IHS	PC 122	1:4000	A0
Roma - Sez. C	H_501_C_1169 A	CS	PC 123	1:4000	A1
Roma - Sez. C	H_501_C_1170	CS	PC 129	1:4000	A1+
Roma - Sez. C	H_501_C_994 C	CS	PC 132	1:2000	A1
Roma - Sez. C	H_501_C_994 B	CS	PC 131	1:4000	A2+
Roma - Sez. C	H_501_C_1165 A	CS, OHS	PC 126	1:4000	A1
Roma - Sez. C	H_501_C_1162	CS, OHS	PC 133	1:4000	A1
Roma - Sez. C	H_501_C_992	CS	PC 134	1:4000	A0
Roma - Sez. C	H_501_C_993 B	CS, IHS	PC 136	1:4000	A2
Roma - Sez. C	H_501_C_994 A	CS	PC 130	1:4000	A2+
Roma - Sez. C	H_501_C_993 A	CS, IHS	PC 135	1:4000	A2
Roma - Sez. C	H_501_C_889 C	CS, OHS	PC 139	1:4000	A2+
Roma - Sez. C	H_501_C_889 B	CS	PC 138	1:4000	A2
Roma - Sez. C	H_501_C_986	CS, IHS	PC 140	1:4000	A1
Roma - Sez. C	H_501_C_986 A	CS	PC 141	1:4000	A2
Roma - Sez. C	H_501_C_889 A	CS, OHS	PC 137	1:4000	A2+
Roma - Sez. C	H_501_C_887 E	CS	PC 146	1:4000	A1
Roma - Sez. C	H_501_C_887 D	CS, OHS	PC 145	1:4000	A2+
Roma - Sez. C	H_501_C_985	CS, IHS	PC 147	1:4000	A0
Roma - Sez. C	H_501_C_887 C	CS, OHS	PC 144	1:4000	A2+
Roma - Sez. C	H_501_C_979 B	CS, IHS	PC 148	1:4000	A2+
Roma - Sez. C	H_501_C_887 A	CS, OHS	PC 142	1:4000	A2
Roma - Sez. C	H_501_C_885	CS, OHS	PC 149	1:4000	A2
Roma - Sez. C	H_501_C_887 B	CS, OHS	PC 143	1:4000	A1
Roma - Sez. C	H_501_C_1000 A	CS, IHS	PC 150	1:2000	A2
Roma - Sez. C	H_501_C_1000 B	CS, IHS	PC 151	1:2000	A1
Roma - Sez. C	H_501_C_997 A	CS, IHS	PC 153	1:2000	A2
Roma - Sez. C	H_501_C_997 C	CS	PC 155	1:2000	A2
Roma - Sez. C	H_501_C_1000 C	CS, IHS	PC 152	1:2000	A1
Roma - Sez. C	H_501_C_997 B	CS	PC 154	1:2000	A1
Roma - Sez. C	H_501_C_1001 A	CS, IHS	PC 157	1:2000	A1

Comune	Foglio Catastale	Sup. Vincolante Quota Var.	Tavola	Scala	Formato
Roma - Sez. C	H_501_C_999 C	CS	PC 160	1:2000	A2+
Roma - Sez. C	H_501_C_999 A	CS	PC 158	1:2000	A2
Roma - Sez. C	H_501_C_1001	CS, IHS	PC 156	1:4000	A2+
Roma - Sez. C	H_501_C_999 D	CS	PC 161	1:2000	A2+
Roma - Sez. C	H_501_C_999 B	CS	PC 159	1:2000	A2+
Roma - Sez. C	H_501_C_998 A	CS	PC 162	1:2000	A2+
Roma - Sez. C	H_501_C_998 B	CS	PC 163	1:2000	A2
Roma - Sez. C	H_501_C_998 C	CS	PC 164	1:2000	A1
Roma - Sez. C	H_501_C_1026 A	CS, OHS	PC 165	1:2000	A2+
Roma - Sez. C	H_501_C_1026 B	CS, OHS	PC 166	1:2000	A1
Roma - Sez. C	H_501_C_1026 C	CS	PC 167	1:2000	A1
Roma - Sez. C	H_501_C_1026 D	CS	PC 168	1:2000	A2
Roma - Sez. C	H_501_C_1026 E	CS, OHS	PC 169	1:2000	A1
Roma - Sez. C	H_501_C_1027 C	CS, OHS	PC 170	1:2000	A2+
Roma - Sez. C	H_501_C_1028 A	CS, OHS	PC 171	1:2000	A2+
Roma - Sez. C	H_501_C_1028 B	CS, OHS	PC 172	1:2000	A2+
Roma - Sez. C	H_501_C_1037 A	CS	PC 173	1:2000	A1
Roma - Sez. C	H_501_C_1037 B	CS	PC 174	1:2000	A2
Roma - Sez. C	H_501_C_1037 C	CS	PC 175	1:2000	A2
Roma - Sez. C	H_501_C_1037 D	CS	PC 176	1:2000	A2
Roma - Sez. C	H_501_C_1041 A	CS, IHS	PC 178	1:2000	A1
Roma - Sez. C	H_501_C_1041	CS, IHS	PC 177	1:4000	A2
Roma - Sez. C	H_501_C_1038 A	CS	PC 179	1:2000	A2+
Roma - Sez. C	H_501_C_1038 B	CS, OHS	PC 180	1:2000	A2+
Roma - Sez. C	H_501_C_1038 C	CS	PC 181	1:2000	A1
Roma - Sez. C	H_501_C_1038 D	CS	PC 182	1:2000	A2
Roma - Sez. C	H_501_C_1039 A	CS, OHS	PC 183	1:2000	A1
Roma - Sez. C	H_501_C_1042	CS	PC 184	1:4000	A2
Roma - Sez. C	H_501_C_1045	CS, OHS	PC 185	1:4000	A2
Roma - Sez. C	H_501_C_1043 B	CS	PC 187	1:2000	A1
Roma - Sez. C	H_501_C_1043 A	CS	PC 186	1:2000	A1
Roma - Sez. C	H_501_C_1043 C	CS	PC 188	1:2000	A2+
Roma - Sez. C	H_501_C_1017 A	CS	PC 189	1:2000	A2+
Roma - Sez. C	H_501_C_1017 B	CS	PC 190	1:2000	A2+
Roma - Sez. C	H_501_C_1017 C	CS	PC 191	1:2000	A2
Roma - Sez. C	H_501_C_1017 D	CS	PC 192	1:2000	A2
Roma - Sez. C	H_501_C_990*	TS, IHS	PC 193	1:4000	A1
Roma - Sez. C	H_501_C_989*	TS, AS, IHS	PC 194	1:4000	A2
Roma - Sez. C	H_501_C_983*	TS, AS, TOCS, IHS	PC 195	1:4000	A2+
Roma - Sez. C	H_501_C_982	TS, AS, TOCS, IHS	PC 196	1:4000	A2+
Roma - Sez. C	H_501_C_984	TS, AS, TOCS	PC 197	1:4000	A2
Roma - Sez. C	H_501_C_976	TS, AS, TOCS, IHS	PC 198	1:4000	A2+
Roma - Sez. C	H_501_C_977	AS, TOCS, IHS	PC 199	1:4000	A1
Roma - Sez. C	H_501_C_978	AS, TS, IHS	PC 200	1:4000	A1

Comune	Foglio Catastale	Sup. Vincolante Quota Var.	Tavola	Scala	Formato
Roma - Sez. C	H_501_C_1005 B	AS, TOCS, TS, IHS	PC 201	1:2000	A2
Roma - Sez. C	H_501_C_1016 A	CS, IHS	PC 202	1:2000	A2
Roma - Sez. C	H_501_C_1016 B	CS, IHS	PC 203	1:2000	A2
Ciampino	E_958_1	TS, AS, IHS	PC 204	1:4000	A2
Ciampino	E_958_2	TS, IHS	PC 205	1:4000	A2+
Ciampino	E_958_7	TS	PC 206	1:4000	A2+
Ciampino	E_958_15	TOCS, AS, TS	PC 207	1:4000	A2
Ciampino	E_958_16	TOCS, AS, TS, IHS	PC 208	1:4000	A2
Ciampino	E_958_5**	TS, IHS	PC 209	1:4000	A2
Ciampino	E_958_6**	TS, IHS	PC 210	1:4000	A1
Marino	E_958_21	CS, IHS	PC 211	1:4000	A2+
Marino	E_958_22	CS, OHS	PC 212	1:4000	A2+
Marino	E_958_23	CS, OHS	PC 213	1:4000	A1
Marino	E_958_24	CS	PC 214	1:4000	A1
Marino	E_958_25	CS, OHS	PC 215	1:4000	A1
Marino	E_958_32	CS, IHS	PC 216	1:4000	A2+
Marino	E_958_33	CS, IHS	PC 217	1:4000	A1
Marino	E_958_34	CS, IHS	PC 218	1:4000	A2
Marino	E_958_35	CS, IHS	PC 219	1:4000	A2
Marino	E_958_36	CS	PC 220	1:4000	A2
Marino	E_958_37	CS	PC 221	1:4000	A2+
Marino	E_958_38	CS, IHS	PC 222	1:4000	A2+
Marino	E_958_39	CS, IHS	PC 223	1:4000	A2
Marino	E_958_40	CS, IHS	PC 224	1:4000	A2
Marino	E_958_41	CS	PC 225	1:4000	A1
Marino	E_958_42	CS	PC 226	1:4000	A1
Marino	E_958_43	CS	PC 227	1:4000	A2+
Marino	E_958_44	CS	PC 228	1:4000	A2
Marino	E_958_45	CS	PC 229	1:4000	A2+
Marino	E_958_46	CS	PC 230	1:4000	A2+
Marino	E_958_500	CS	PC 231	1:2000	A1
Frascati	D_773_9	CS, OHS	PC 232	1:4000	A2
Frascati	D_773_10	CS	PC 233	1:4000	A2+
Frascati	D_773_11	CS, OHS	PC 234	1:4000	A2
Frascati	D_773_16	CS, IHS	PC 235	1:4000	A2
Frascati	D_773_17	CS, IHS	PC 236	1:4000	A2
Frascati	D_773_18	CS, IHS	PC 237	1:4000	A1
Frascati	D_773_19	CS, OHS	PC 238	1:4000	A2
Frascati	D_773_22	CS	PC 239	1:4000	A2+
Frascati	D_773_23	CS, OHS	PC 240	1:4000	A1
Frascati	D_773_24	CS	PC 241	1:4000	A2+
Frascati	D_773_25	CS, OHS	PC 242	1:4000	A2+
Grottaferrata	E_204_1	CS, IHS	PC 243	1:4000	A2+
Grottaferrata	E_204_2	CS	PC 244	1:4000	A1

Comune	Foglio Catastale	Sup. Vincolante Quota Var.	Tavola	Scala	Formato
Grottaferrata	E_204_3	CS, OHS	PC 245	1:4000	A2
Grottaferrata	E_204_5	CS	PC 246	1:4000	A2
Grottaferrata	E_204_6	CS	PC 247	1:2000	A2
Grottaferrata	E_204_7	CS, OHS	PC 248	1:4000	A2+
Grottaferrata	E_204_8	CS, IHS	PC 249	1:4000	A2+
Grottaferrata	E_204_9	CS, IHS	PC 250	1:4000	A2
Grottaferrata	E_204_10	CS, OHS	PC 251	1:4000	A1
Grottaferrata	E_204_11	CS	PC 252	1:4000	A2
Grottaferrata	E_204_12	CS, OHS	PC 253	1:4000	A1
Castel Gandolfo	C_116_1	CS, OHS	PC 254	1:4000	A2+
Castel Gandolfo	C_116_2	CS, OHS	PC 255	1:4000	A1
Castel Gandolfo	C_116_3	CS, OHS	PC 256	1:4000	A0
Castel Gandolfo	C_116_7	CS, OHS	PC 257	1:4000	A2+
Castel Gandolfo	C_116_5	CS, OHS	PC 258	1:4000	A2
Castel Gandolfo	C_116_6	CS	PC 259	1:4000	A2
Castel Gandolfo	C_116_8	CS, OHS	PC 260	1:4000	A2+
Castel Gandolfo	C_116_9	CS, OHS	PC 261	1:4000	A2+
Castel Gandolfo	C_116_14	CS, OHS	PC 262	1:4000	A2+
Lanuvio	C_767_4	AS, OHS	PC 263	1:4000	A2
Lanuvio	C_767_5	AS, OHS	PC 264	1:4000	A2
Lanuvio	C_767_6	AS, OHS	PC 265	1:4000	A2+
Lanuvio	C_767_7	AS	PC 266	1:4000	A2
Lanuvio	C_767_8	AS	PC 267	1:2000	A2
Lanuvio	C_767_9	AS	PC 268	1:4000	A2+
Lanuvio	C_767_10	AS, OHS	PC 269	1:4000	A2
Lanuvio	C_767_11	AS	PC 270	1:4000	A2
Lanuvio	C_767_12	AS	PC 271	1:4000	A2
Lanuvio	C_767_13	AS	PC 272	1:4000	A2+
Lanuvio	C_767_15	AS	PC 273	1:4000	A1
Lanuvio	C_767_16	AS	PC 274	1:4000	A1
Lanuvio	C_767_17	AS	PC 275	1:4000	A2
Genzano	D_972_9	AS, OHS	PC 276	1:4000	A2
Genzano	D_972_10	AS, OHS	PC 277	1:4000	A1
Genzano	D_972_12	AS, OHS	PC 278	1:4000	A2
Pomezia	G_811_37	TOCS	PC 279	1:4000	A0
Pomezia	G_811_15	TOCS, OHS	PC 280	1:4000	A0
Ardea	G_811_22	TOCS, OHS	PC 281	1:4000	A0

Al fine di permettere l'identificazione delle aree sopra descritte, si è provveduto a costruire un reticolo siffatto per le particelle catastali situate a Sud delle testata 33. Il reticolo è stato georeferenziato ed inserito nei DWG delle tavole a corredo della presente relazione tecnica.

## 10. Elenco Elaborati - Fase 2

Si riporta di seguito l'elenco elaborati cui fa riferimento la presente relazione, in esso sono rappresentate le cartografie di base nel modello DWG:

ID Tavola	Titolo	Scala	DWG	Rev.
PC 01_Nord PC 01_Sud	Planimetria catastale con Superficie di Inviluppo	1:25.000	MdV Ciampino-Fase_2 - PC 01_Rev00	01
PC 01 A_Nord PC 01 A_Sud	Planimetria catastale con indicazione dei pericoli alla Navigazione Aerea <i>Tipologia attività o costruzione da sottoporre a limitazione:</i> – Discariche; – Altre fonti attrattive di fauna selvatica nell'intorno aeroportuale; – Manufatti con finiture esterne riflettenti e campi fotovoltaici; – Luci pericolose e fuorvianti; – Ciminiere con emissione di fumi; – Antenne ed apparati radioelettrici irradianti.	1:25.000	MdV Ciampino-Fase_2 - PC 01 A-B-C_Rev00	01
PC 01 B_Nord PC 01 B_Sud	Planimetria catastale con indicazione dei pericoli alla Navigazione Aerea <i>Tipologia attività o costruzione da sottoporre a limitazione:</i> – Sorgenti Laser e Proiettori ad alta intensità.	1:25.000	MdV Ciampino-Fase_2 - PC 01 A-B-C_Rev00	01
PC 01 C_Nord PC 01 C_Sud	Planimetria catastale con indicazione dei pericoli alla Navigazione Aerea <i>Tipologia attività o costruzione da sottoporre a limitazione:</i> – Impianti eolici.	1:25.000	MdV Ciampino-Fase_2 - PC 01 A-B-C_Rev00	01
PC 001 to PC 116	Planimetrie Catastali Fogli <u>Roma Sez. A</u> con Superficie di Inviluppo	1:1.000 1:2.000 1:4.000	MdV Ciampino-Fase_2_PC 001-116 - Roma Sez. A_Rev00	01
PC 117 to PC 203	Planimetrie Catastali Fogli <u>Roma Sez. C</u> con Superficie di Inviluppo	1:1.000 1:2.000 1:4.000	MdV Ciampino-Fase_2_PC 117-203 - Roma Sez. C_Rev00	01
PC 204 to PC 210	Planimetrie Catastali Fogli <u>Ciampino</u> con Superficie di Inviluppo	1:1.000 1:2.000 1:4.000	MdV Ciampino-Fase_2_PC 204-21 - Ciampino_Rev00	01
PC 211 to PC 231	Planimetrie Catastali Fogli <u>Marino</u> con Superficie di Inviluppo	1:1.000 1:2.000 1:4.000	MdV Ciampino-Fase_2_PC 211-231 - Marino_Rev00	01



ID Tavola	Titolo	Scala	DWG	Rev.
PC 232 to PC 242	Planimetrie Catastali Fogli <u>Frascati</u> con Superficie di Inviluppo	1:1.000 1:2.000 1:4.000	MdV Ciampino-Fase_2_PC 232-242 - Frascati_Rev00	01
PC 243 to PC 253	Planimetrie Catastali Fogli <u>Grottaferrata</u> con Superficie di Inviluppo	1:1.000 1:2.000 1:4.000	MdV Ciampino-Fase_2_PC 243-253 - Grottaferrata_Rev00	01
PC 254 to PC 262	Planimetrie Catastali Fogli <u>Castel Gandolfo</u> con Superficie di Inviluppo	1:1.000 1:2.000 1:4.000	MdV Ciampino-Fase_2_PC 254-262 - Castel Gandolfo_Rev00	01
PC 263 to PC 275	Planimetrie Catastali Fogli <u>Lanuvio</u> con Superficie di Inviluppo	1:1.000 1:2.000 1:4.000	MdV Ciampino-Fase_2_PC 232-242 - Lanuvio_Rev00	01
PC 276 to PC 278	Planimetrie Catastali Fogli <u>Genzano</u> con Superficie di Inviluppo	1:1.000 1:2.000 1:4.000	MdV Ciampino-Fase_2_PC 276-278 - Genzano_Rev00	01
PC 279 to PC 280	Planimetrie Catastali Fogli <u>Pomezia</u> con Superficie di Inviluppo	1:1.000 1:2.000 1:4.000	MdV Ciampino-Fase_2_PC 279-280 - Pomezia_Rev00	01
PC 281	Planimetrie Catastali Fogli <u>Ardea</u> con Superficie di Inviluppo	1:1.000 1:2.000 1:4.000	MdV Ciampino-Fase_2_PC 281 - Ardea_Rev00	01