



COPIA CONFORME  
AL PROGETTO Definitivo  
APPROVATO CON DELIBERA  
N. 181 DEL 16 OTT. 2017

# CITTÀ DI ALBANO LAZIALE

(Città Metropolitana di Roma Capitale)  
SETTORE V TECNICO

ADEGUAMENTO FUNZIONALE DELL'IMPIANTO SPORTIVO  
POLIVALENTE ESISTENTE – CAMPO DI CALCIO E PISTA DI  
ATLETICA LEGGERA – DEL COMUNE DI ALBANO LAZIALE,  
LOCALITÀ CECCHINA, VIALE SPAGNA

## PROGETTO DEFINITIVO



CITTÀ DI ALBANO LAZIALE  
SETTORE V TECNICO LL.PP.  
Responsabile Unico del Procedimento  
*Arch. I. Andrea Giudice*

Tav. 2

## INQUADRAMENTO TERRITORIALE

I PROGETTISTI:

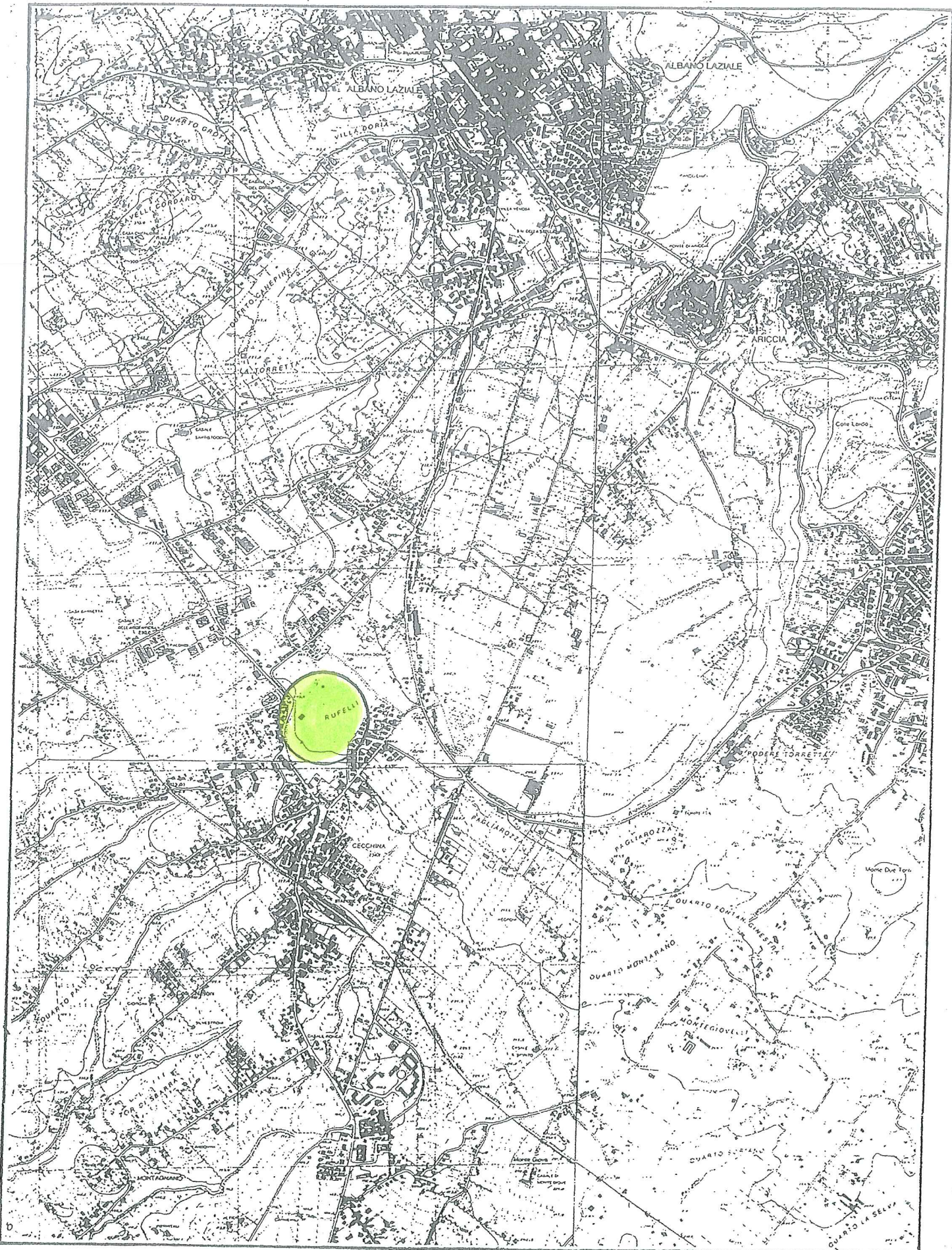
*[Signature]*  
Ing. Filippo Vittori



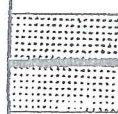
COLLABORATORI:

Arch. Jacopo Giacometti  
Arch. J. Francesco Colucci

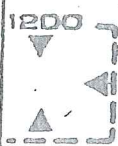
Data: giugno 2017



CARTOGRAFIA TECNICA REGIONALE 1:25.000




FIUMI, TORRENTI E CORSI D'ACQUA  
 ISCRITTI NEGLI ELENCHI DI CUI AL  
 T.U. APPROVATO CON R.D. 1775/37  
 - PUNTO C) ART. 1 L. 431/85.



MONTAGNE PER LA PARTE ECCEDENTE  
 I ML. 1.200 S.L.M.  
 - PUNTO D) ART. 1 L. 431/85.

ZONE DI INTERESSE ARCHEOLOGICO  
 - PUNTO M) ART. 1 L. 431/85.



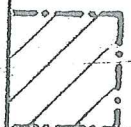
B n°

GIA' VINCOLATE DA D.D. M.M. EX  
 LEGE 1089/39

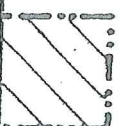


A n°

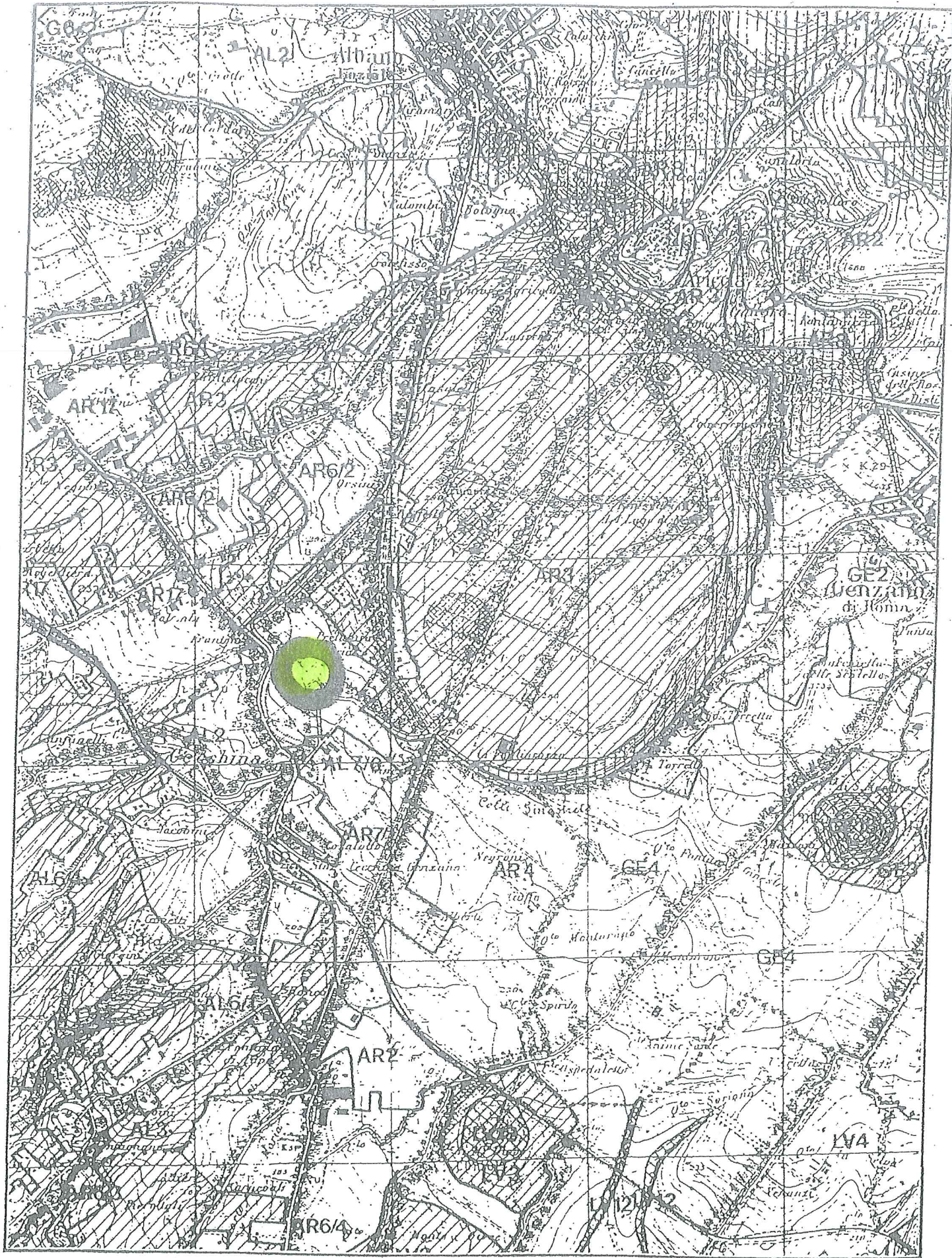
ATTUALMENTE NON VINCOLATE DA  
 D.D. M.M. EX LEGE 1089/39



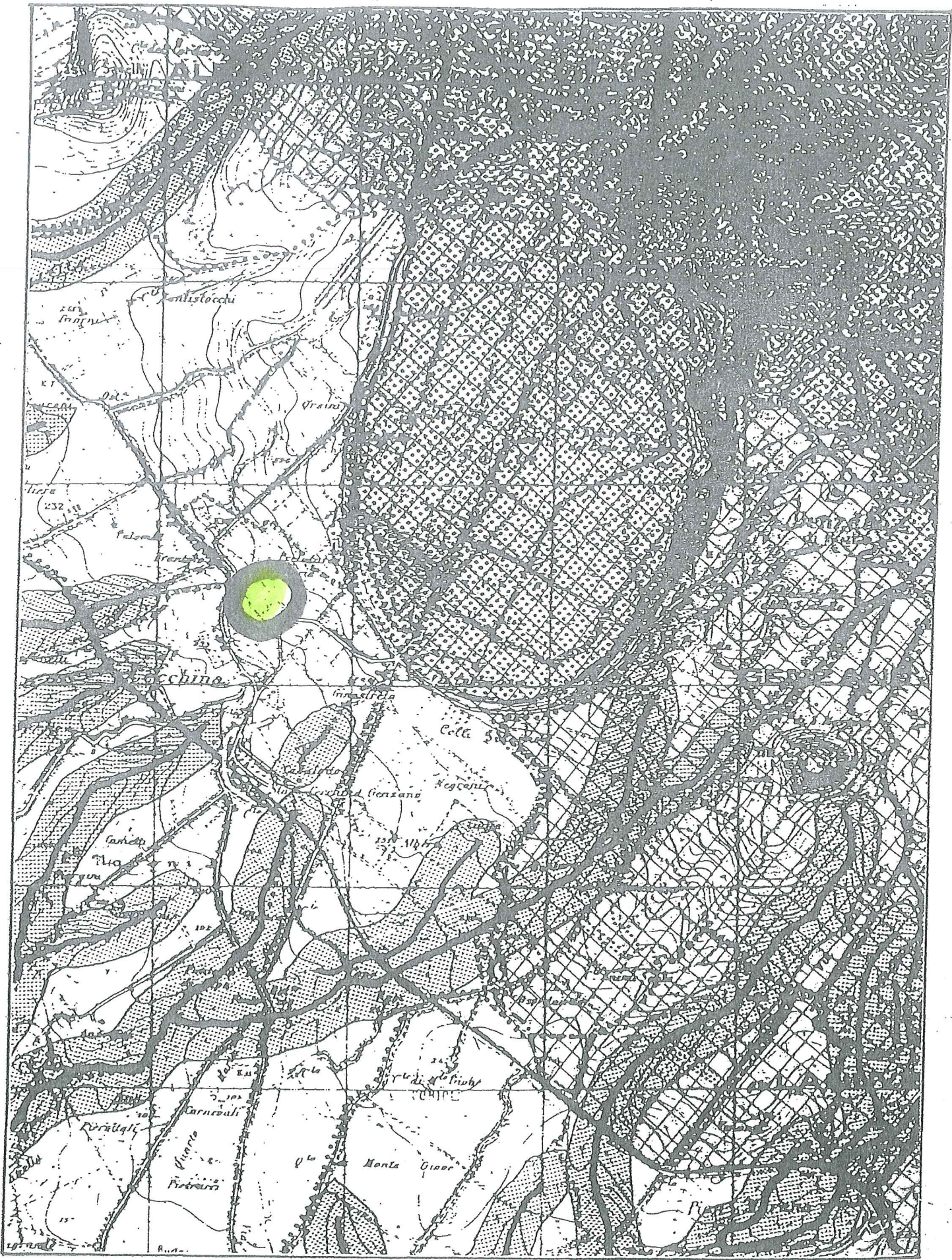
AREE SOTTOPOSTE A VINCOLO DI  
 INEDIFICABILITA' TEMPORANEA AI  
 SENSI DEGLI ARTT. 1 TER E 1 QUIN  
 QUIES DELLA LEGGE 431/85



AREE GIA' SOTTOPOSTE A VINCOLO  
 PAESAGGISTICO EX LEGE 1497/39



P.T.P. n°9 1:25.000





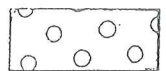
C2 Espansione a 200 Ab/Ha



C3 Espansione a 150 Ab/Ha



C4 Espansione a 125 Ab/Ha



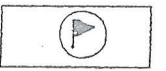
C5 Espansione a 62 Ab/Ha



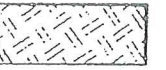
C6 Espansione a 52 Ab/Ha



Attrezzature ed impianti pubblici



Attrezzatura sportiva



Aree pubbliche relative alle zone A e B




Aree pubbl. per attrezz. al serv. delle zone C di esp.



Istruzione Scuola Materna



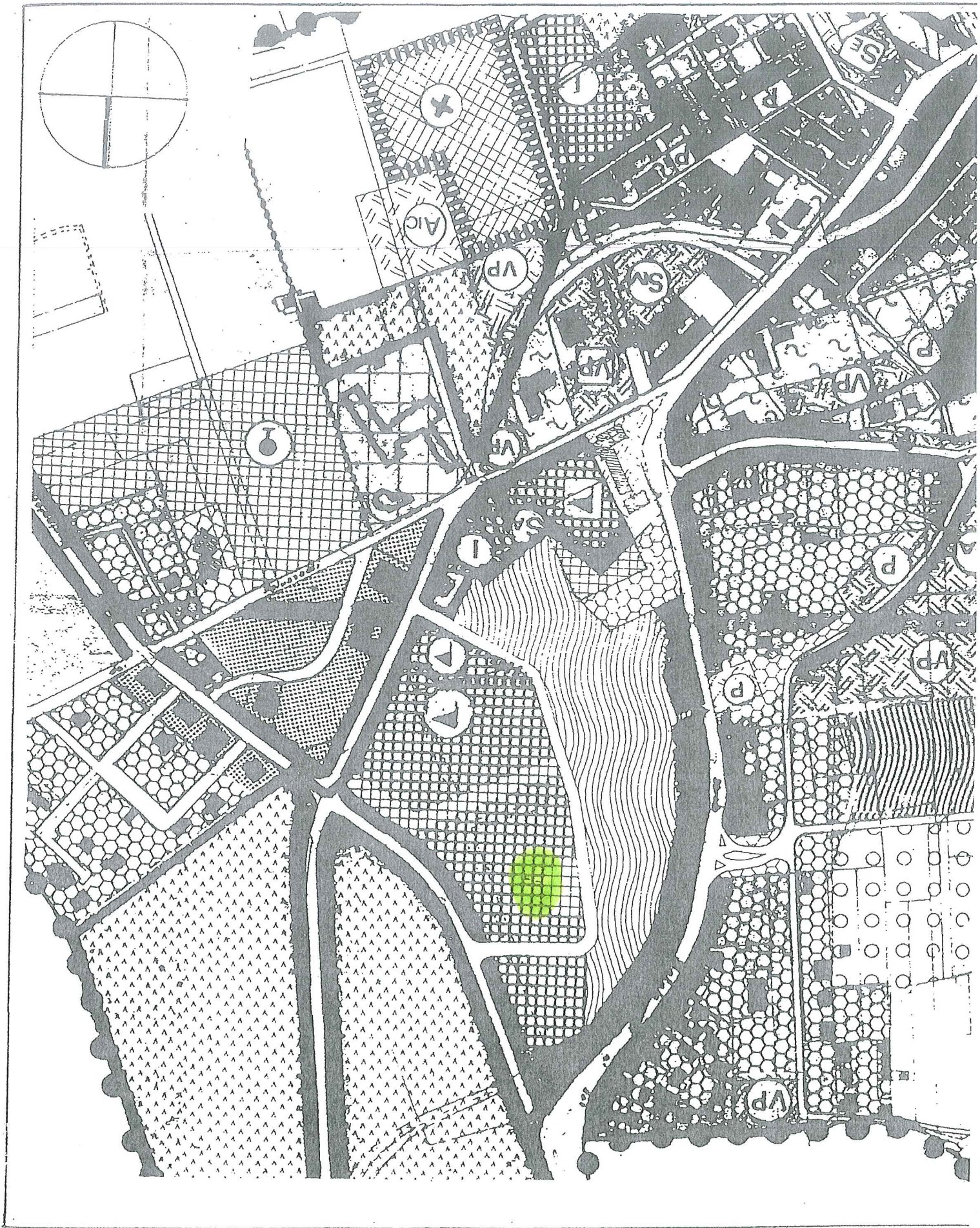
Istruzione Scuola Elementare



Istruzione Scuola Media



Attrezzature collettive di interesse comune



N=-25000

E=16200



Ufficio Provinciale di Roma - Territorio Servizi Catastali - Direttore DOTR. ING. RENZO TESTA Visura telematica esente per fini istituzionali

1 Particella: 359



▬▬▬ Piano di Zona

⋯⋯⋯ Piano di recupero

Piano attuativo

▬▬▬ Aree destinate alla conservazione dell'edilizia ivi esistente

▬▬▬ Aree destinate all'edificazione con le caratteristiche edilizie e limitazioni del Piano di recupero

▬▬▬ Aree destinate a edifici o impianti pubblici o di inter. collettivo a servizio del Piano di Zona - da realizzarsi

▬▬▬ Aree destinate a edifici o impianti pubblici o di inter. collettivo a servizio del Piano di Zona - esistenti

▬▬▬ Aree destinate a edifici o impianti pubblici o di inter. collettivo a servizio del quartiere - esistenti

▬▬▬ Aree destinate a edifici o impianti pubblici o di inter. collettivo a servizio del quartiere - da realizzarsi

VP Verde pubblico attrezzato

CS Centro sportivo

AIC Area interesse culturale. Servizi

C Edifici di culto

AI Area scuola materna

⋯⋯⋯ Percorsi pedonali

○ ○ ○ Alberature obbligatorie

● ● ● Sistemazioni a verde obbligatorie

↖ ↗ Nuove sezioni di progetto

