



# CITTÀ DI ALBANO LAZIALE

CITTÀ METROPOLITANA DI ROMA CAPITALE

ORIGINALE

Robbioni CARLONE  
ALBO N. 2454  
del 11.12.2017

**SETTORE II - SERVIZIO II  
ECONOMATO**

## **DETERMINAZIONE**

N. Settoriale 198 del 05-12-2017

N. GENERALE 1238 del 7/12/17

**Oggetto:** Rettifica determinazione 219/2017 relativa alla determinazione del valore venale dei lotti compresi nel PEEP di Albano Centro.

Vista la deliberazione del Consiglio Comunale n. 23 del 18.04.2017 con la quale è stato approvato il bilancio di previsione 2017 - 2019 e il DUP 2017 - 2019, dichiarata immediatamente eseguibile ai sensi dell'art. 134 del D.lgs. 267/2000;

Vista la deliberazione della Giunta Comunale n. 104 del 29.05.2017, esecutiva ai sensi di legge, con la quale è stato approvato il Piano Esecutivo di Gestione e Piano delle Performance 2017 - 2019 e sono stati affidati i capitoli di bilancio in gestione ai dirigenti e ai responsabili dei servizi;

Premesso che :

l'articolo 31 della Legge 23/12/1998 n. 448 consente ai Comuni di cedere in proprietà le aree comprese nei Piani di Edilizia Economico Popolare, approvati a norma della L. n. 167/1962, già concesse in diritto di superficie ai sensi dell'articolo 35, quarto comma, della L. n. 865/1971 e che per tale motivo con deliberazione del Consiglio Comunale n. 30 del 20 maggio 2016 ad oggetto:

*CESSIONE IN PROPRIETA' DELLE AREE COMPRESSE NEI PIANI APPROVATI A NORMA DELLA LEGGE 18 APRILE 1962, N. 167, OVVERO DELIMITATE AI SENSI DELL'ARTICOLO 51 DELLA LEGGE 22 OTTOBRE 1971, N. 865 GIÀ CONCESSE IN DIRITTO DI SUPERFICIE, AI SENSI DELLA LEGGE 23 DICEMBRE 1998, N. 448 ART. 31, COMMI DA 45 A 50 APPROVAZIONE DEL REGOLAMENTO E DEI CRITERI PER LA DETERMINAZIONE DEL CORRISPETTIVO E DELLO SCHEMA DI CONVENZIONE è stato stabilito di autorizzare, ai sensi dell'art. 31, commi 45 e seguenti, della legge 23 dicembre 1998 n. 448, la cessione in diritto di proprietà delle aree comprese nei Piani di edilizia economica Popolare di cui alla legge 18 aprile 1962 n. 167, ovvero delimitate ai sensi dell'art. 51 della legge 22 ottobre 1971, n. 865, già concesse in diritto di superficie e approvati i criteri di calcolo dei valori dei corrispettivi per la cessione in proprietà delle aree comprese in ambito P.E.E.P.*

che sulla base dei criteri ivi individuati e tenuto conto delle indicazioni contenute, nel manuale adottato, nell'ambito degli interventi a supporto della Pubblica Amministrazione, dal Centro servizi FORMEZ - dipartimento della Funzione Pubblica, i tecnici comunali hanno elaborato le relative stime, in ossequio di principi di equità e trasparenza condivisi con l'Amministrazione e ratificati con la deliberazione della Giunta Comunale n. 257 del 29/12/2016;

che con riferimento al PEEP di Albano centro con determinazione del servizio patrimonio n. 219/2017, le stime come sopra redatte sono state formalmente approvate e pubblicate;

Considerato che per errore materiale, con riferimento al lotto numero 3 ( tre ) è stata indicata la superficie del lotto, anzichè la volumetria dello stesso e che di conseguenza il valore di stima riportato nel provvedimento brichiamato e ratificato con la dterminazione 297/2017, risulta errato e, pertanto, occorre provvedere alla sua tempestiva rettifica, in modo da poter provvedere, anche per il lotto in questione, agli adempimenti conseguenti alle richieste di trasformazione;

Visto il calcolo rielaborato dai tecnici del servizio tecnico comunale a rettifica della precedente precedente perizia, che, per motivi di semplificazione, si riporta in allegato al presente atto nella sua stesura completa;

Ritenuto per quanto sopra narrato di procedere alla rettifica dell'assunto con determinazione n. 219/2017, esclusivamente con riferimento al lotto 3, confermando i valori di stima di tutti gli altri lotti;

### DETERMINA

Per tutte le motivazioni in premessa di approvare, a rettifica della determinazione 219/2017 la determinazione del valore venale per la trasformazione in diritto di proprietà delle aree PEEP già concesse in diritto di superficie, redatto dai tecnici comunali sulla base dei parametri sopra richiamati, con riferimento al piano di zona Albano Centro per numero complessivo di lotti 22, così come rettificato con riferimento alla sola volumetria del lotto 3, che di seguito si riportano:

lotto	ASSEGNATARIO	MC	REPERTORIO/CONVENZIONE	C.E.
1	Primavera Glaciale '64	5.544	Rep. 1409 del 07.10.1982	56/80
2	Betulla '78	5.168	Rep. 1597 del 30.06.1984	3/81
3	Leonessa d'Italia	5168	Rep. 1156 del 09.11.1981	60/80-B
4	Rinascita 1972	9.981	Rep. 1115 del 03.10.1984	89/81-B
6	Una casa insieme	3.500	Rep. 1606 del 26.07.1984	37/84-B
7	Progresso Albanense	4.500	Rep. 1602 del 14.07.1984	19/84
8	Rinascita 1972	5.100	Rep. 1603 del 14.07.1984	41/84
9	La Villetta	5.168	Rep. 1362 del 28.06.1982	51/81
10	La Villetta	5.168	Rep. 1362 del 28.06.1982	51/81
11	La Villetta	3.500	Rep. 2137 del 28.06.1986	3/86
12	Coop CEPA	8.300	Rep. 1528 del 04.07.1983 Rep. 1822 del 09.02.1985	9/83 - E
13/p	La Serena '76	4.344	Rep. 1001 del 12.03.1980	4/80 A-B-C
13/p	Una casa insieme	3.682,78	Rep. 1007 del 19.03.1980	30/80
13/p	Ed. Edera	4.698,19	Rep. 999 del 18.02.1980	84/79
15	Ed. Edera	4500	Rep. 1614 del 07.11.1984	84/84
17	I due pini srl	5536	Rep. 1000 del 04.03.1980	166/77
19	L'Ideale Srl	5168	Rep. 1035 del 08.11.1980	112/76
20	Ed. Edera	5168	Rep. 303 del 30.11.1976	24/76
21	Coop. MAGISTRA	5168	Rep. 714 del 29.03.1978	120/76
22	La Betulla 1972	5700	Rep. 247 del 02.09.1976	88/75

valori tutti specificati nella perizia redatta dai tecnici comunali che allegata al presente atto, ne costituisce parte integrante e sostanziale;

Di dare atto che le perizie attengono al solo valore dell'area e non comprendono l'eventuale onere da corrispondere in caso di rimozione anticipata dei vincoli, da determinarsi con separato atto ed in funzione degli anni residui della convenzione;

**IL RESPONSABILE  
SETTORE II - SERVIZIO II  
Rag. Maurizia Di Felice**

Documento originale sottoscritto con firma digitale ai sensi dell'art. 24 del D.lgs. n. 82 del 07/03/2005



# CITTÀ DI ALBANO LAZIALE

Città Metropolitana di Roma Capitale

SETTORE II – SERVIZIO II

**DETERMINAZIONE DEL VALORE VENALE DELLE AREE PER  
LA TRASFORMAZIONE IN DIRITTO DI PROPRIETÀ AREE  
PEEP GIÀ CONCESSE IN DIRITTO DI SUPERFICIE - ALBANO**



## INDICE

1. PREMESSA
2. NORMATIVA DI RIFERIMENTO
3. OGGETTO DELLA TRASFORMAZIONE
4. RIFERIMENTI URBANISTICI
5. DETERMINAZIONE DEL VALORE VENALE DELLE AREE
6. DETERMINAZIONE DEL CORRISPETTIVO DI TRASFORMAZIONE
7. TABELLA GENERALE DEI CORRISPETTIVI DI TRASFORMAZIONE

## 1. PREMESSA

Nell'ambito dei possibili percorsi di valorizzazione del patrimonio di proprietà degli enti locali, vi è la possibilità, concessa dalla normativa, di porre in essere una "trasformazione" dei diritti di superficie su aree PEEP (piani per l'edilizia economica popolare) di proprietà pubblica, in diritti di piena proprietà.

In particolare la legge 167/62 imponeva ai Comuni con popolazione superiore ai 50.000 abitanti o che fossero capoluoghi di provincia di avviare piani di edilizia economica popolare nel proprio territorio, sotto tale soglia i Comuni ne avevano comunque la facoltà.

L'assegnazione delle aree in forma agevolata ai soggetti costruttori (cooperative e Imprese) è avvenuta mediante:

1. la concessione del diritto di superficie per un periodo di tempo limitato e con vincoli alla libera disponibilità del bene;
2. la concessione di un diritto di proprietà comprendente vincoli alla libera disponibilità del bene.

## 2. NORMATIVA DI RIFRIMENTO

Con l'art. 31, comma 45 e seguenti, della legge n. 448/98 del 23.12.1998, è stata offerta ai Comuni la possibilità di cedere in piena proprietà le aree comprese nei PEEP già concesse in diritto di superficie o concesse in proprietà con i vincoli condizionanti il libero godimento, nonché di eliminare tali vincoli gravanti sugli alloggi realizzati in convenzione, ai sensi dell'ex art. 35 della legge 865/71.

In particolare, con la modifica del comma 46, dell'articolo 31 della legge 448/98, ad opera dell'articolo 23-ter della legge 7 agosto 2012, n.135, il periodo di efficacia della convenzione, da stipularsi per la trasformazione del diritto di superficie in diritto di piena proprietà delle aree comprese nei Piani di Edilizia Economica e Popolare (P.E.E.P.), è stato ridotto da 30 a 20 anni e diminuito, inoltre, del tempo trascorso fra la data di stipulazione della convenzione che ha accompagnato la concessione del diritto di superficie e quella di stipula della nuova convenzione.

La normativa di riferimento prevede una metodologia di calcolo del prezzo di cessione particolarmente vantaggiosa per l'assegnatario, ed uguale per entrambe le casistiche (diritto di superficie o proprietà vincolata).

Gli attuali assegnatari, qualora decidano di aderire all'offerta, diventeranno quindi pieni proprietari degli immobili, incrementandone il valore di mercato.

Come introdotto dalla Legge 12 luglio 2011, n. 106, modificata dal comma 16-undecies dell'art. 29 della Legge n. 14 del 24.02.2012 gli assegnatari di aree concesse in diritto di superficie possono richiedere ai Comuni, tramite il pagamento di un corrispettivo ulteriormente agevolato (comma 48

dell'art. 31 della L. 448/98), anche la sola eliminazione dei vincoli alla libera vendita e locazione degli immobili, senza il contestuale obbligo di acquisire la proprietà delle aree, che si riporta testualmente:

*48. Il corrispettivo delle aree cedute in proprietà è determinato dal comune, su parere del proprio ufficio tecnico, in misura pari al 60 per cento di quello determinato attraverso il valore venale del bene, con la facoltà per il comune di abbattere tale valore fino al 50 per cento, al netto degli oneri di concessione del diritto di superficie, rivalutati sulla base della variazione, accertata dall'ISTAT, dell'indice dei prezzi al consumo per le famiglie di operai e impiegati verificatasi tra il mese in cui sono stati versati i suddetti oneri e quello di stipula dell'atto di cessione delle aree. Comunque il costo dell'area così determinato non può essere maggiore di quello stabilito dal comune per le aree cedute direttamente in diritto di proprietà al momento della trasformazione di cui al comma 47.*  
(Comma così modificato dall'art. 1, comma 392, legge n. 147 del 2013)

### 3. OGGETTO DELLA TRASFORMAZIONE

Il Piano di Edilizia Economico e Popolare (P.E.E.P.), in cui è ipotizzabile la procedura di trasformazione ex legge 448/98, è quello denominato "ALBANO" e si trova in un'area urbana in prossimità del Centro di Albano, posta a Sud della stazione ferroviaria di Viale Europa e si configura come un'espansione residenziale avvenuta negli anni fine '70 - '80.

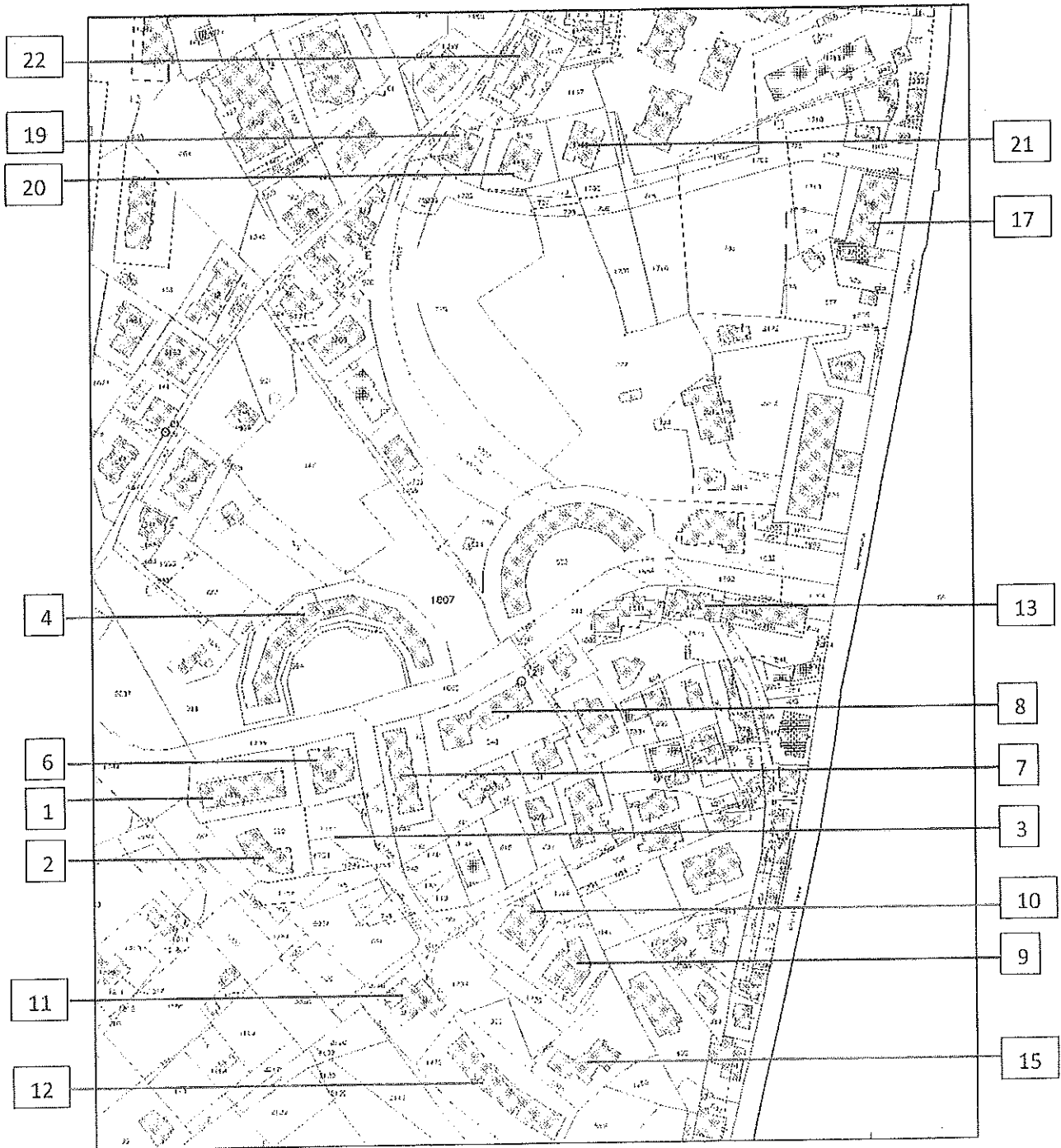
L'edificazione del lotto è caratterizzata da una medio-alta densità con una netta predominanza delle tipologie edilizie in linea su quattro o più piani.

Le aree oggetto della presente stima sono quelle che hanno visto la realizzazione dei programmi di edilizia economica popolare attuati a cavallo degli anni '80 e più precisamente individuati:

lotto	ASSEGNATARIO	MC	REPERTORIO/CONVENZIONE	C.E.
1	Primavera Glaciale '64	5.544	Rep. 1409 del 07.10.1982	56/80
2	Betulla '78	5.168	Rep. 1597 del 30.06.1984	3/81
3	Leonessa d'Italia	5.168	Rep. 1156 del 09.11.1981	60/80-B
4	Rinascita 1972	9.981	Rep. 1115 del 03.10.1984	89/81-B
6	Una casa insieme	3.500	Rep. 1606 del 26.07.1984	37/84-B
7	Progresso Albanense	4.500	Rep. 1602 del 14.07.1984	19/84
8	Rinascita 1972	5.100	Rep. 1603 del 14.07.1984	41/84
9	La Villetta	5.168	Rep. 1362 del 28.06.1982	51/81
10	La Villetta	5.168	Rep. 1362 del 28.06.1982	51/81
11	La Villetta	3.500	Rep. 2137 del 28.06.1986	3/86
12	Coop CEPA	8.300	Rep. 1528 del 04.07.1983 Rep. 1822 del 09.02.1985	9/83 - E
13/p	La Serena '76	4.344	Rep. 1001 del 12.03.1980	4/80 A-B-C
13/p	Una casa insieme	3.682,78	Rep. 1007 del 19.03.1980	30/80
13/p	Ed. Edera	4.698,19	Rep. 999 del 18.02.1980	84/79
15	Ed. Edera	4500	Rep. 1614 del 07.11.1984	84/84

17	I due pini srl	5536	Rep. 1000 del 04.03.1980	166/77
19	L'Ideale Srl	5168	Rep. 1035 del 08.11.1980	112/76
20	Ed. Edera	5168	Rep. 303 del 30.11.1976	24/76
21	Coop. MAGISTRA	5168	Rep. 714 del 29.03.1978	120/76
22	La Betulla 1972	5700	Rep. 247 del 02.09.1976	88/75

**IDENTIFICAZIONE CATASTALE - foglio 7**





#### 4. RIFERIMENTI URBANISTICI

L'area del PEEP, denominato "ALBANO", risulta essere inserita nel PRG del Comune di Albano Laziale, strumento approvato con deliberazione di Giunta Regione Lazio n. 2527/1975.

La classificazione attribuita all'area secondo quanto previsto dal DM n. 1444/1968 risulta essere di Zona C – Sottozona C1. "Espansione a 225 ab/ha".

#### Indici urbanistici:

- 1) Aree Pubbliche 40,50% di ha – 18 mq/ab;
- 2) Aree a Strade 15,75% di ha – 7 mq/ab;
- 3) Superficie fondiaria 43,75% di ha;
- 4) Indice Fabbricabilità Territoriale IT – 2,25 mc/mq;
- 5) Indice Fabbricabilità Fondiaria If – 5,14 mc/mq;

#### 5. DETERMINAZIONE DEL VALORE VENALE DELLE AREE

Per la determinazione del Valore Venale delle aree si è valutato di procedere alla stima considerando un'incidenza del 15% sul valore di mercato al metro quadro di nuove costruzioni con le stesse caratteristiche ubicazionali (secondo le indicazioni fornite dal manuale: Formez PA – ottobre 2014 del Centro servizi, in attuazione del progetto "Interventi a Supporto dell'Attuazione delle Riforme della PA" del – Dipartimento della Funzione Pubblica)

Tenuto conto della finalità economico popolare dell'operazione si ritiene di poter considerare quale valore venale di riferimento, i valori minimi, riferiti alle civili abitazioni, estrapolati dalla banca dati delle quotazioni immobiliari (OMI) pubblicata dall'agenzia del territorio (ultimo dato disponibile):

#### Risultato interrogazione: Anno 2016 - Semestre 1

**Provincia:** ROMA  
**Comune:** ALBANO LAZIALE  
**Fascia/zona:** Semicentrale/ZONA SEMICENTRALE  
**Codice di zona:** C1  
**Microzona catastale n.:** 0  
**Tipologia prevalente:** Abitazioni civili  
**Destinazione:** Residenziale

Tipologia	Stato conservativo	Valore Mercato (€/mq)		Superficie (L/N)	Valori Locazione (€/mq x mese)		Superficie (L/N)
		Min	Max		Min	Max	
Abitazioni civili	NORMALE	1700	2500	L	5,8	8,5	L

\* Fonte Agenzia delle Entrate

Abitazioni civili – stato conservativo normale – valore minimo pari ad € 1.700/mq (superficie lorda)

Per calcolare il valore di riscatto dell'area al metro cubo, si ritiene congruo provvedere ad applicare un coefficiente di ragguglio mq/mc che tenga conto di un'altezza interpiano di 3 metri, incrementata del 15% (così da includere le parti comuni e le entità accessorie).

Considerando un rapporto di 3 mc/mq, si determina un valore unitario per metro cubo, che incrementato del 15% per parti comuni, box ed accessori, determina il valore totale per mc di volumetria assegnata all'area.

Valore minimo OMI anno 2016 - I Semestre	€ 1.700,00	
Rapporto mq/mc	€ 1.700/3	€ 566,67/mc
Incremento valore 15% (parti comuni box)		€ 85,00
<b>Valore €/mc + incremento 15%</b>		<b>€ 651,67</b>

Determinato il valore rapportato per ogni mc di volume edificabile su ciascuna area, pari a € 651,67 /mc, si può stabilire il valore del fabbricato realizzabile su ogni comparto ed infine, considerando un'incidenza del 15% sul valore del fabbricato, si determina il VALORE VENALE dell'area.

## 6. DETERMINAZIONE DEL CORRISPETTIVO DI TRASFORMAZIONE

Con Legge N. 147/2013, art.1 comma 392, è stato riformato l'articolo 31, comma 48, della legge 23 dicembre 1998, n.448, in merito al calcolo del corrispettivo per la trasformazione del diritto di superficie in diritto di proprietà.

Il richiamato art. 31, comma 48, della legge n. 448/1998, nella formulazione attualmente in vigore, stabilisce che *"il corrispettivo delle aree cedute in proprietà è determinato dal comune, su parere del proprio ufficio tecnico, in misura pari al 60 per cento di quello determinato attraverso il valore venale del bene, con la facoltà per il comune di abbattere tale valore fino al 50 per cento, al netto degli oneri di concessione del diritto di superficie, rivalutati sulla base della variazione, accertata dall'ISTAT, dell'indice dei prezzi al consumo per le famiglie di operai e impiegati verificatasi tra il mese in cui sono stati versati i suddetti oneri e quello di stipula dell'atto di cessione delle aree. Comunque il costo dell'area così determinato non può essere maggiore di quello stabilito dal comune per le aree cedute direttamente in diritto di proprietà al momento della trasformazione di cui al comma 47"*.

A tal fine l'Amministrazione Comunale, con deliberazione del Consiglio Comunale n. 30 del 20.05.2016, ha stabilito che il corrispettivo per la trasformazione del diritto di superficie in diritto di proprietà, così determinato dagli uffici con le modalità stabilite dall'art. 31 - comma 48 - della L.

23/12/1998 n.448, così come modificato dall'art. 1 - comma 392 - della Legge 27/12/2013 n.147, venga abbattuto nella misura del 40 per cento.

Con Delibera di Giunta n. 257 del 29.12.2016 sono stati approvati e confermati i criteri di calcolo per la determinazione del corrispettivo di cessione così riassunti:

- valore venale di riferimento quello riferito alle civili abitazioni, estrapolati dalla banca dati delle quotazioni immobiliari OMI, pubblicata dall'agenzia del territorio (ultimo dato disponibile) per zona omogenea Albano-Cecchina e Pavona, che, tenuto conto della finalità economico popolare, deve essere considerato nella misura minima indicata;
- Incidenza delle parti comuni ed accessorie - coefficiente di ragguaglio da applicare al valore metro cubo, pari al 15%;
- Incidenza del valore dell'area sul fabbricato pari al 15% da calcolarsi sul valore del fabbricato determinato sulla base dei parametri precedenti.

Pertanto il corrispettivo per ogni unità immobiliare risulta determinabile nel seguente modo:

$$C Vt = \{ [Vv - (Vv \times 0,4)] - Co \} \times Mp$$

**C Vt** = Corrispettivo Valore di Trasformazione

**Vv** = Valore Venale attuale dell'area

**(Vv x 0,4)** = abbattimento comunale pari al 40% (Delibera 30/2016)

(Art. 31 comma 48 della Legge n. 448/1998 modificato dal comma 329 della Legge 147/2013)

**Co** = Oneri di concessione del diritto di superficie rivalutati previsti dalla Convenzione di assegnazione già versate e attualizzate (ISTAT)

**Mp** = (mill./1000) Quota millesimale alloggio, box e relative pertinenze

La quota millesimale dell'unità immobiliare oggetto di domanda e delle sue pertinenze, deve essere ricavata dalla corrispondente tabella millesimale di proprietà generale, nel caso in cui l'edificio sia privo di tabella, per quota millesimale dell'unità immobiliare e delle sue pertinenze si intende la parte proporzionale alla superficie del terreno di pertinenza di ciascuna unità immobiliare.


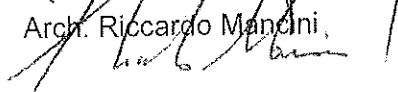
Gli oneri per la concessione del diritto di superficie sono computati alla stregua di criteri e valori che per loro natura sono soggetti a continue oscillazioni e quindi verranno rivalutati sulla base della variazione, accertata dall'ISTAT, dell'indice dei prezzi al consumo per le famiglie di operai e impiegati verificatasi tra il mese in cui sono stati versati i suddetti oneri e quello di stipula dell'atto di cessione delle aree.

7. TABELLA GENERALE DEI CORRISPETTIVI

lotto	ASSEGNATARIO	MC	€/MC	Corrispettivo del valore venale dell'area (15%) abbattuto del 40% (delibera 30/2016) al lordo degli oneri già versati	
1	Primavera Glaciale '64	5.544	651,67	€ 325.157,26	
2	Betulla '78	5.168		€ 303.104,75	
3	Leonessa d'Italia	5.168		€ 303.104,75	
4	Rinascita 1972	9.981		€ 585.388,64	
6	Una casa insieme	3.500		€ 205.276,05	
7	Progresso Albanense	4.500		€ 263.926,35	
8	Rinascita 1972	5.100		€ 299.116,53	
9	La Villetta	5.168		€ 303.104,75	
10	La Villetta	5.168		€ 303.104,75	
11	La Villetta	3.500		€ 205.276,05	
12	Coop CEPA	8.300		€ 486.797,49	
13/p	La Serena '76	4.344		€ 254.776,90	
13/p	Una casa insieme	3.682,78		€ 215.996,15	
13/p	Ed. Edera	4.698,19		€ 275.550,25	
15	Ed. Edera	4.500		€ 263.926,35	
17	I due pini srl	5.536		€ 324.688,06	
19	L'Ideale Srl	5.168		€ 303.104,75	
20	Ed. Edera	5.168		€ 303.104,75	
21	Coop. MAGISTRA	5.168		€ 303.104,75	
22	La Betulla 1972	5.700		€ 334.306,71	
<b>TOTALI</b>		<b>105.061,97</b>			<b>€ 6.161.916,05</b>

Albano Laziale, 05.12.2017

I TECNICI:

Arch. Alberto Gemma  
  
 Arch. Riccardo Mancini  


Geom. Maurizio Buonavita  
